

TUKUMA NOVADA DOMES SPECIFISKO ATBALSTA MĒRĶU PROJEKTU IDEJAS

Darbības programmas „Izaugsme un nodarbinātība” 3.3.1.specifiskā atbalsta mērķa „Palielināt privāto investīciju apjomu reģionos, veicot ieguldījumus uzņēmējdarbības attīstībai atbilstoši pašvaldību attīstības programmās noteiktajai teritoriju ekonomiskajai specializācijai un balstoties uz vietējo uzņēmēju vajadzībām” (SAM 3.3.1.) projektu idejas

Projekta ideja SAM 3.3.1. Nr.1

| N.p.k. | Projekta nosaukums | Projekta idejas sasaiste ar specifiskajiem atbalsta mērķiem (SAM) un rīcības virzieniem (RV) | Papildinātība ar citiem projektiem (norādīt papildinātību ar citiem investīciju plāna projektiem) | Indikatīvā summa (euro) | Finanšu instruments, (euro vai %) | | | | Projekta plānotie darbības rezultāti un to rezultatīvie rādītāji | Plānotais laika posms | | Atbildīgais par projekta īstenošanu (sadarbības partneri) |
|--------|---|--|---|-------------------------|-----------------------------------|--------------------------------|-------------------|--------------------------------------|--|----------------------------|------------------------------|---|
| | | | | | Pašvaldības budžets, | ES fondu finansējums (norādīt) | Privātais sektors | Citi finansējuma avoti (norādīt) | | Projekta uzsākšanas datums | Projekta realizācijas ilgums | |
| 1. | Rūpnieciskās zonas attīstība Jauntukuma rajonā | SAM 3.3.1. RV8 | RV8 | 681 229,91 | 194 034,47 | ERAF 430 720,42 | - | Valsts budžeta dotācija 56 475,02 | <ul style="list-style-type: none"> • Parādes ielas un tās krustojuma ar Jelgavas ielu pārbūve (727m), • izveidotas 10 jaunas darba vietas, • piesaistītas privātās investīcijas 472 015 euro apmērā, • 1 labumu guvušais komersants | 01.06.2016 | 31.01.2018 | Atbildīgais - Tukuma novada Dome, sadarbības partneris – SIA “Tukuma ūdens” |

Projekta idejas pamatojums:

Viens no Tukuma novada stratēģiskās attīstības mērķiem ir saistīts ar konkurētspējīgas uzņēmējdarbības sekmēšanu, īpaši novada specializācijas jomās (t.sk. rūpniecībā, loģistikā). Kā novada prioritāri attīstāmās teritorijas noteiktas investoriem pievilcīgas teritorijas pie transporta koridora Rīga – Ventspils (A10) un Tukumā, kur daļā jau notiek darbība un iespējama tālāka uzņēmējdarbības attīstība. Viena no novada rūpnieciskajām zonām izveidojusies Jauntukuma mikrorajonā, kur darbojas metālapstrādes uzņēmums AS “Komforts” (tā saistītie uzņēmumi AS “Eko Group”, SIA “Jauntukuma siltums”). Pilnvērtīgu uzņēmumu darbību apgrūtina neērtā transporta kustība pa Parādes ielu. Tā ir ļoti šaura, mazdārziņu ieskauda iela, līdz ar to nepiemērota lielgabarīta nestandarta smagu kravu pārvadāšanai (nereti policijas eskorta pavadībā), bet uzņēmumu darbība ir tieši saistīta ar smagu kravu pārvadāšanu gan izejvielu piegādē, gan saražotās produkcijas transportēšanā. Šī projekta ietvaros ir nepieciešams atbalstīt publiskās teritorijas infrastruktūras sakārtošanu Jauntukuma teritorijā, tas sekmēs strādājošo uzņēmumu darbības attīstību un nodrošinās teritorijas tālāku attīstību, paplašinot rūpniecības attīstības iespējas un publisko pieejamību.

Tukuma novada pašvaldības sarunās un uzņēmēju aptaujās par ražošanas attīstību kavējošajiem faktoriem, ko varētu novērst sadarbībā ar pašvaldību, kā svarīgākais minēta vājā ceļu infrastruktūra, kas rada problēmas izejvielu piegādē un saražotās produkcijas transportēšanā, kā arī darbaspēka piekļuvei.

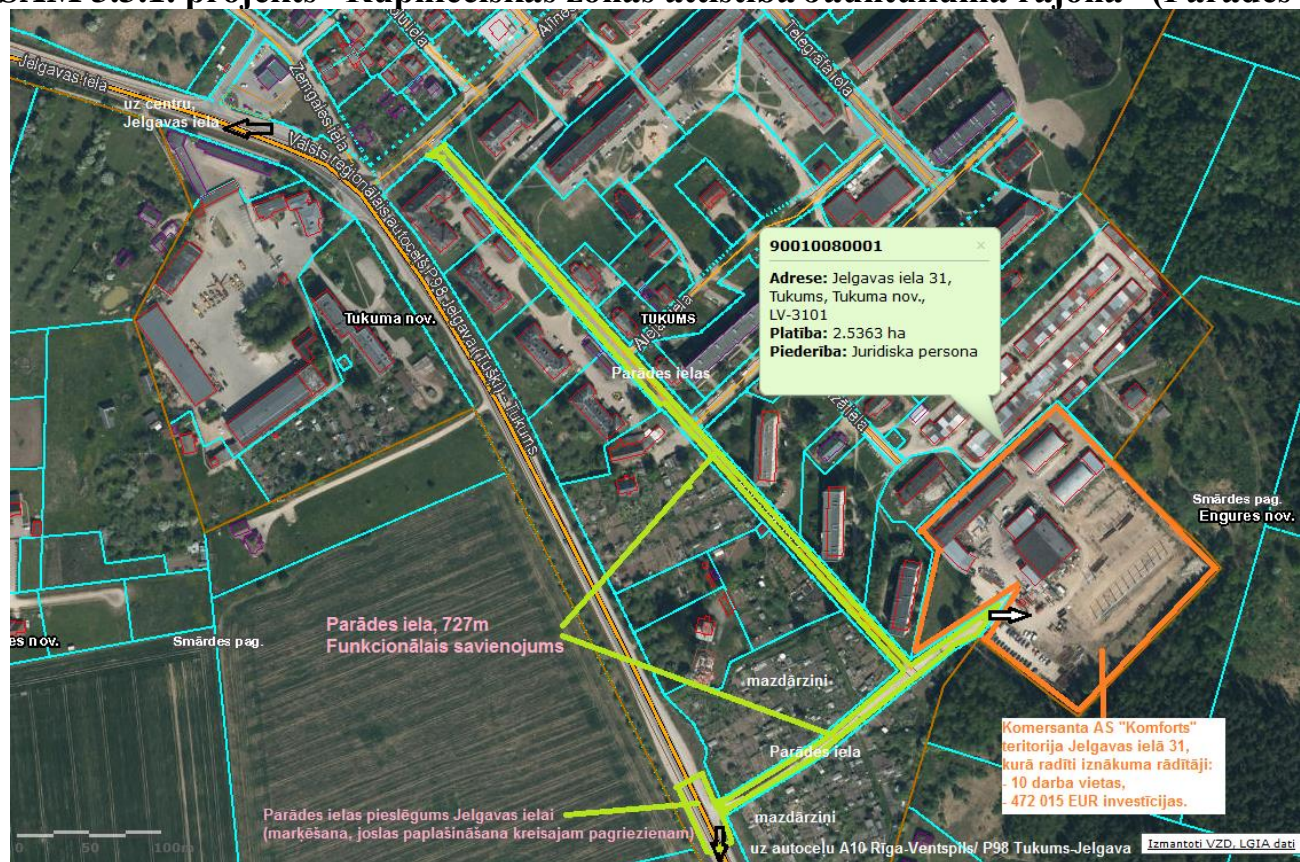
Nodrošinot atbilstošu publisko infrastruktūru, uzņēmumos plānots radīt **10 jaunas** darbavietas un piesaistīt privātās investīcijas **472 015 euro** apmērā. Kā galvenais labuma guvējs izvirzīts 1 uzņēmējums - AS "Komforts", bet projekta darbības ir saistošas arī uzņēmumiem AS "Eko Group" un SIA "Jauntukuma siltums".

Projekta aktivitāšu pamatojums:

Projekta darbību rezultātā pārbūvēta Parādes iela 727 metru garumā un veikti nelieli krustojuma ar Jelgavas ielu pārbūves darbi. Veikta ūdensvada un sadzīves kanalizācijas tīklu izbūve, apgaismojuma un lietusūdens kanalizācijas sistēmas izbūve, vājstrāvu tīklu pārbūve. Pirms būvdarbu veikšanas Parādes iela, pa kuru uzņēmumiem Jauntukumā tiek piegādātas izejvielas un transportēta saražotā produkcija, funkcionāli nespēja nodrošināt uzņēmumu transporta vajadzības (daļā ielas bija ļoti šaurs asfaltbetona segums, daļā grants-zemes segums, nepietiekama nestspēja). Parādes iela veic funkcionālā savienojuma funkciju un savieno rūpniecisko zonu ar Alīnes ielu Tukumā un ar P98 autoceļu Jelgava (Tušķi)-Tukums, kas ir reģionālas nozīmes autoceļš. Autoceļš P98 savukārt savieno ar tranzītielu - Jelgavas ielu Tukumā un ar valsts nozīmes autoceļu A10 Rīga-Ventspils.

2016.gada 20.jūnijā tika izsludināts iepirkums darbiem un iepirkuma rezultātā 10.08.2016. noslēgts līgums Nr.TND/2-58.1/16/16 par būvprojekta izstrādi, autoruzraudzības veikšanu un būvdarbu izpildi ar "Strabag" SIA. Būvprojekts "Parādes ielas posma Tukumā pārbūve" būvvaldē akceptēts 2017.gada 19.maijā. Būvdarbi uzsākti 2017.gada 23.maijā un 2017.gada 23.oktobrī parakstīts akts par objekta pieņemšanu ekspluatācijā.

SAM 3.3.1. projekts "Rūpnieciskās zonas attīstība Jauntukuma rajonā" (Parādes ielas pārbūve)



Projekta ideja SAM 3.3.1. Nr.2

| N.p.k. | Projekta nosaukums | Projekta idejas sasaiste ar specifiskajiem atbalsta mērķiem (SAM) un rīcības virzieniem (RV) | Papildinātība ar citiem projektiem (norādīt papildinātību ar citiem investīciju plāna projektiem) | Indikatīvā summa (euro) | Finanšu instruments, (euro vai %) | | | | Projekta plānotie darbības rezultāti un to rezultatīvie rādītāji | Plānotais laika posms | | Atbildīgais par projekta īstenošanu (sadarbības partneri) |
|--------|--|--|---|-------------------------|-----------------------------------|--------------------------------|-------------------|--|--|----------------------------|------------------------------|---|
| | | | | | Pašvaldības budžets | ES fondu finansējums (norādīt) | Privātais sektors | Citi finansējuma avoti (norādīt) | | Projekta uzsākšanas datums | Projekta realizācijas ilgums | |
| 2. | Uzņēmējdarbības attīstība Raudas ielas zonā <i>Tika iesniegts 28.02.2020. Atsaukts/ neapstiprināts, jo darbības vieta neatbilstoša teritorijas plānojuma zonējuma nosacījumiem</i> | SAM 3.3.1. snieguma ietvara rezerves projekta ideja RV 8 | RV8 | 50 000 | 20 085,42 | ERAF 28 039,58 | - | Valsts budžeta dotācija 1875,00 euro 3,75% | <ul style="list-style-type: none"> Izbūvēta infrastruktūra (stāvlaukums) pie Tukuma slimnīcas un poliklīnikas veselības pakalpojumu sniedzēju uzņēmējdarbības veicināšanai, izveidotas 2 jaunas darba vietas, piesaistītas privātās investīcijas 27 985 euro apmērā, 1 labumu guvušais komersants. | 02.2020 | 12.2021 | Atbildīgais - Tukuma novada Dome |

Projekta idejas pamatojums:

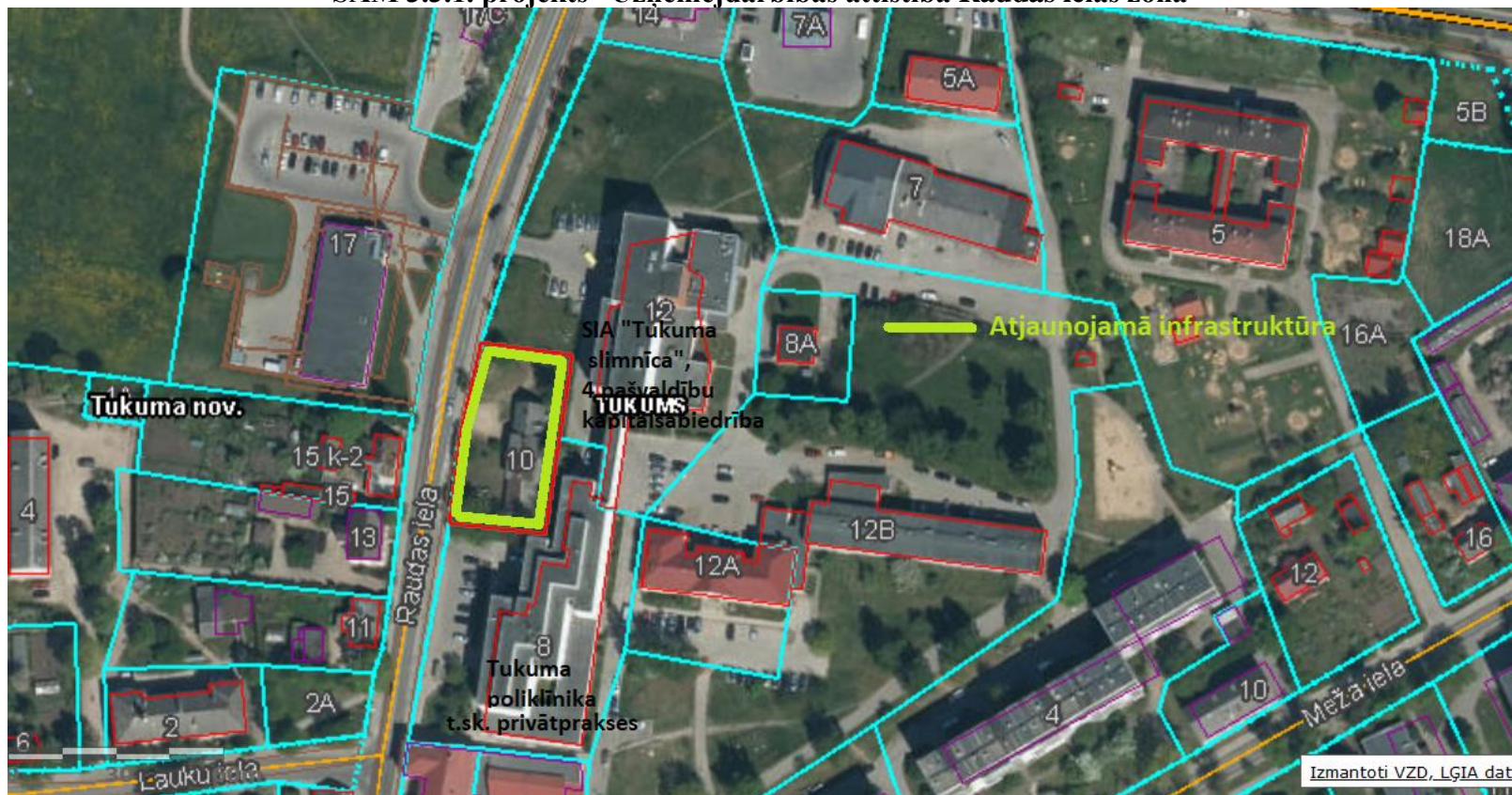
Viens no Tukuma novada stratēģiskās attīstības mērķiem ir saistīts ar konkurētspējīgas uzņēmējdarbības sekmēšanu, tajā skaitā mazo un vidējo uzņēmēju pakalpojumu sniegšanas jomā. Uzņēmējdarbības vides aktivizēšanai nepieciešams sakārtot pašvaldības īpašuma Raudas ielā 10, Tukumā infrastruktūru. Teritorija Teritorijas plānojumā 2011.-2023.gadam noteikta kā Publiskās apbūves teritorija. Teritorijas atrašanās vieta (pilsētas centrs, netālu tranzītiela) ir piemērota uzņēmējdarbības attīstībai.

Nodrošinot atbilstošu infrastruktūru no pašvaldības puses, komersantiem jānodrošina vismaz **2 jaunas** darbavietas un piesaistāmās privātās investīcijas noteiktas vismaz **27 985 euro** apmērā. Minimālais labumu guvušo komersantu skaits ir **1 komersants**, bet veicamās darbības ir saistošas un būs pieejamas arī citiem uzņēmumiem.

Projekta aktivitāšu pamatojums:

Projekta laikā veicamās darbības būtu būvprojekta izstrāde, ielas un stāvlaukuma infrastruktūras izbūve, autoruzraudzība, būvuzraudzība un publicitātes pasākumi.

SAM 3.3.1. projekts "Uzņēmējdarbības attīstība Raudas ielas zonā"



Darbības programmas „Izaugsme un nodarbinātība” 5.6.2.specifiskā atbalsta mērķa „Teritoriju revitalizācija, reģenerējot degradētās teritorijas atbilstoši pašvaldību integrētajām attīstības programmām” (SAM 5.6.2.) projektu idejas

Projekta ideja SAM 5.6.2. Nr.1:

| N.p.k. | Projekta nosaukums | Projekta idejas sasaiste ar specifiskajiem atbalsta mērķiem (SAM) un rīcības virzieniem (RV) | Papildinātība ar citiem projektiem (norādīt papildinātību ar citiem investīciju plāna projektiem) | Indikatīvā summa (euro) | Finanšu instruments, (euro vai %) | | | | Projekta plānotie darbības rezultāti un to rezultatīvie rādītāji | Plānotais laika posms | | Atbildīgais par projekta īstenošanu (sadarbības partneri) |
|--------|---|--|---|-------------------------|-----------------------------------|--------------------------------|-------------------|---------------------------------------|--|----------------------------|------------------------------|---|
| | | | | | Pašvaldības budžets | ES fondu finansējums (norādīt) | Privātais sektors | Citi finansējuma avoti (norādīt) | | Projekta uzsākšanas datums | Projekta realizācijas ilgums | |
| 1. | Degradētās teritorijas sakārtošana zonā Lauktechnika - Tukums II | SAM 5.6.2. RV 8 | RV8 | 3 470 791.99 | 506 781.58 | ERAF 2 832 580.10 | | Valsts budžeta dotācija 131 430.31 | <ul style="list-style-type: none"> • 76 jaunizveidotas darba vietas, • 2 160 000 euro piesaistītās investīcijas, • revitalizēta degradētā teritorija zonā Lauktechnika - Tukums II 19,57 ha platībā: 1) Industriālās teritorijas sakārtošana starp Kandavas un Stacijas ielām - sakārtota un piemērota teritorija uzņēmējdarbības veikšanai un attīstībai. Stacijas un Dāņu ielu izbūve/ pārbūve, veikta ūdensvada, kanalizācijas un citu ārējo tīklu izbūve; 2) Vilkājas un Rūdas ielu posmu, Purva ielas un Upuru piemiņas gatves pārbūve/ izbūve (t.sk. ūdensvads, kanalizācija u.c. ārējie tīkli) uzņēmējdarbībai paredzētās teritorijas attīstībai. | 21.08.2015. | 08.10.2019. | Atbildīgais - Tukuma novada Dome, sadarbības partneris – SIA “Tukuma ūdens” |

Projekta idejas pamatojums:

Viens no Tukuma novada stratēģiskās attīstības mērķiem ir saistīts ar konkurētspējīgas uzņēmējdarbības sekmēšanu, īpaši novada specializācijas jomās (t.sk. rūpniecībā, loģistikā). Kā novada prioritāri attīstāmās teritorijas noteiktas to izdevīgās atrašanās dēļ investoriem pievilcīgas teritorijas pie transporta koridora Rīga –

Ventspils (A10) un Tukumā. Taču daļa no tām, kas savulaik bijušas rūpniecības zonas, vērtējamas kā degradētas teritorijas un netiek pilnvērtīgi izmantotas, kā arī negatīvi ietekmē apkārtējo vidi. To sakārtošana veicinātu uzņēmējdarbības attīstību novadā. Lauktechnikas – Tukums II industriālajā zonā nepieciešams revitalizēt degradētās teritorijas. Esošā infrastruktūra nespēj pilnvērtīgi nodrošināt ne esošo uzņēmumu darbību, ne to attīstību, ne jaunu izveidošanu. Šī projekta ietvaros ir nepieciešams atbalstīt publiskās teritorijas infrastruktūras sakārtošanu lielākajiem ražojošajiem eksportspējīgiem uzņēmumiem, kas strādā un plāno uzsākt darbību teritorijā, kā arī nodrošināt teritorijas tālāku attīstību (piemēram, SIA “CSK Steel”, SIA ”Dorno koks”, SIA “Alfa Trend”, SIA “United Oil”, SIA „Bajards”, Ceļu satiksmes drošības direkcija ar plānoto komersantu auto tehniskās apskates veikšanai, u.c.). Teritorija ir pievilcīga investoriem, jo ir tiešs dzelzceļa tuvums un pieejams papildus transportēšanas veids pa dzelzceļa atzaru uz staciju Tukums II, kas savieno ar dzelzeļu Rīga – Ventspils un Ventspils – Jelgava.

Tukuma novada pašvaldības sarunās ar uzņēmējiem un uzņēmēju aptaujās par ražošanas attīstību kavējošajiem faktoriem, kurus varētu novērst sadarbībā ar pašvaldību, kā svarīgākais minēts vājā ceļa infrastruktūra, kas rada problēmas izejvielu piegādē un saražotās produkcijas transportēšanā. Nodrošinot atbilstošu publisko infrastruktūru un sakārtojot piegulošās teritorijas, uzņēmumos plānots radīt **76 jaunas** darbavietas un piesaistīt privātās investīcijas vismaz **2 160 000 euro** apmērā. Revitalizējama degradētā teritorija zonā Lauktechnika - Tukums II **19,57 ha** platībā. Kā galvenie labuma guvēji izvirzīti šādi uzņēmējdarbības - SIA “CSK Steel”, SIA “Bajards”, SIA “Baltic Cars import&export”, SIA “JIMI Projekts”, CSDD ar piesaistītu komersantu, bet veicamās darbības ir saistošas un uzlabos darbību arī citiem apkārtnē esošiem un potenciālajiem investoriem un uzņēmumiem.

Projekta aktivitāšu pamatojums:

Degradētās teritorijas **19,57 ha** platībā revitalizācijai primāri nepieciešama ielu un tehniskās infrastruktūras izbūve un pārbūve no pašvaldības puses, lai esošie un jaunie investori varētu sakārtot viņu pārziņā esošo teritoriju uzņēmējdarbības veikšanai un attīstībai zonā Lauktechnika - Tukums II.

1. Industriālās teritorijas sakārtošana starp Kandavas un Stacijas ielām (notiek īstenošana)

Bez infrastruktūras sakārtošanas industriālajā teritorijā starp Kandavas un Stacijas ielām nav iespējama tālāka uzņēmējdarbības attīstība. Nepieciešama Stacijas ielas posma pārbūve un tās atzara uz Kandavas ielu izbūve (Dāņu ielas posma) ~980m garumā, kā arī ūdensvada, kanalizācijas un citu ārējo tīklu pārbūve/ izbūve. Ieguldījumi veicami, lai esošie uzņēmumi sakārtotu un piemērotu teritoriju uzņēmējdarbības veikšanai un attīstībai, savas darbības paplašināšanai.

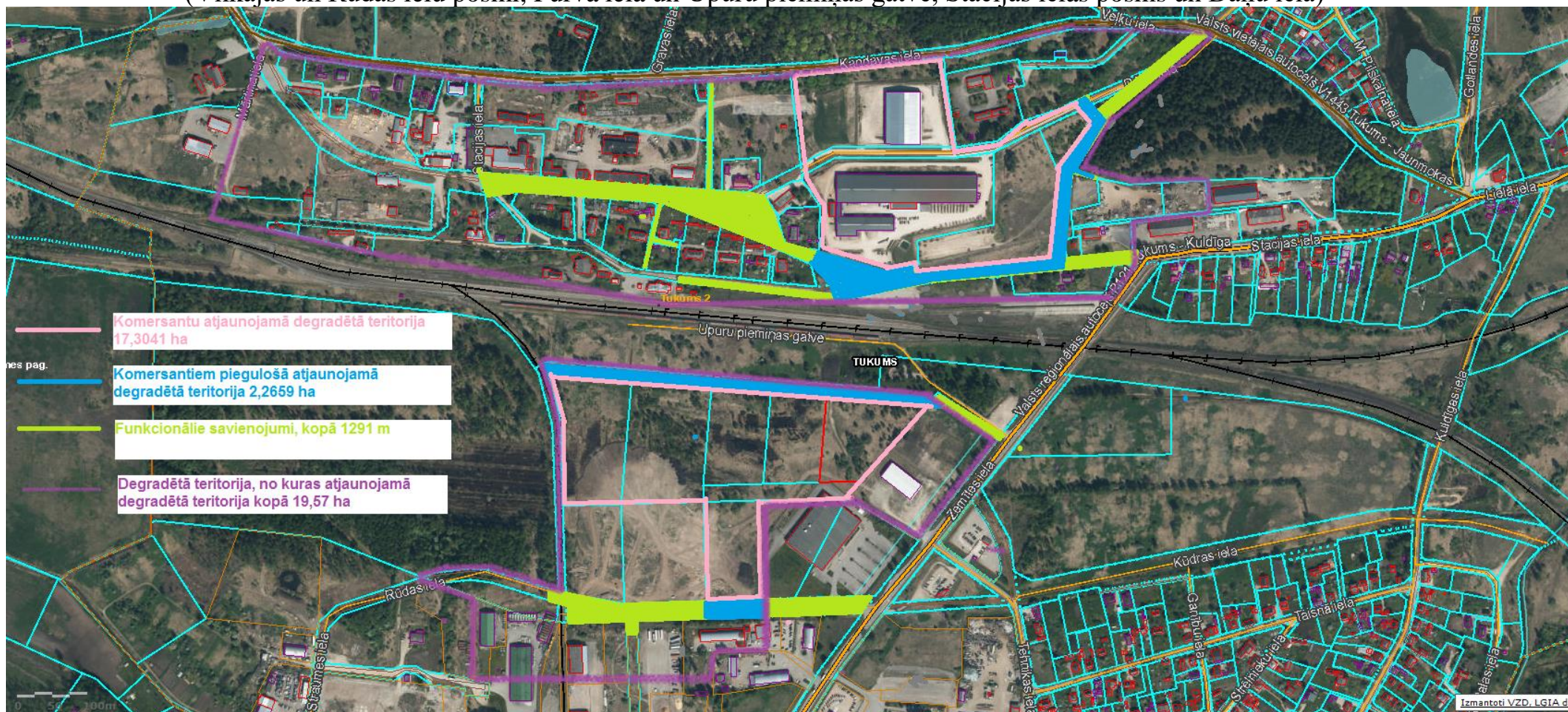
2018.gada 16.aprīlī veikta atzīme būvatļaujā par būvdarbu uzsākšanas nosacījumu izpildi un uzsākti būvdarbi būvobjektā “Stacijas ielas (2.kārta) un Dāņu ielas (3.kārta) pārbūve, Tukums, Tukuma novads”. 2019.gada 17.jūlijā Būvniecības valsts kontroles biroja kontroles departamenta būvinspektors veica atzīmi Būvniecības informācijas sistēmā (BIS) par būvdarbu pabeigšanu un tika izdots akts par būves pieņemšanu pastāvīgā ekspluatācijā (autoceļu objektam). Stacijas ielas (posma no krustojuma ar Zemītes ielu līdz Mārtiņa ielai) pārbūvei 1,579 km garumā un tās pieslēguma ielas Dāņu ielas 0,412 km garumā pārbūvei (savienojot Stacijas ielu ar Kandavas ielu citā trasējumā) 2018.gada 26.martā tika noslēgts līgums ar PS “RERE VIDE 1” par būvdarbu veikšanu, būvuzraudzību nodrošināja SIA “BaltLine Globe”, būvprojekta izstrādi un autoruzraudzību SIA “3C”, AS "Ceļu inženieri" veica būvprojekta ekspertīzi.

2. Vilkājas un Rūdas ielu (~474m) posmu un Purva ielas un Upuru piemiņas gatves (~663m) izbūve/ pārbūve un tehniskās infrastruktūras izbūve (pabeigts)

Bez infrastruktūras sakārtošanas industriālajā teritorijā starp Vilkājas, Rūdas, Purva ielām nav iespējama pilnvērtīga uzņēmējdarbības attīstība. Funkcionālie savienojumi ir posms no Vilkājas ielas un Upuru piemiņas gatves posms, nodrošinot piekļuvi Purva ielai. Nepieciešama ielu izbūve un pārbūve, kā arī ūdensvada, kanalizācijas un citu ārējo tīklu izbūve. Ieguldījumi veicami, lai piesaistītu investorus, kuri varētu sakārtot un piemērot teritoriju uzņēmējdarbībai un uzsākt savu darbību, atbilstoši izstrādātajam teritorijas plānojumam un detālplānojumam.

2017.gada 12.oktobrī nodots ekspluatācijā pārbūvētais Vilkājas ielas posms no Zemītes ielas līdz Rūdas ielai un neliela Rūdas ielas posma izbūve 474 m garumā un Purva ielas izbūve 663 m garumā no krustojuma ar Zemītes ielu līdz dzelzceļa atzara sliekšņiem. Būvdarbus veica “Strabag” SIA, būvuzraudzību “Jurēvičs un partneri” un autoruzraudzību SIA “ACB Projekts”.

SAM 5.6.2. projekts “Degradētās teritorijas sakārtošana zonā Lauktechnika - Tukums II”
 (Vilkājas un Rūdas ielu posmi, Purva iela un Upuru piemiņas gatve, Stacijas ielas posms un Dāņu iela)



Projekta ideja SAM 5.6.2. Nr.2:

| N.p.k. | Projekta nosaukums | Projekta idejas saiste ar specifiskajiem atbalsta mērķiem (SAM) un rīcības virzieniem (RV) | Papildinātība ar citiem projektiem (norādīt papildinātību ar citiem investīciju plāna projektiem) | Indikatīvā summa (euro) | Finanšu instruments, (euro vai %) | | | | Projekta plānotie darbības rezultāti un to rezultatīvie rādītāji | Plānotais laika posms | | Atbildīgais par projekta īstenošanu (sadarbības partneri) |
|--------|--|--|---|-------------------------|-----------------------------------|--------------------------------|-------------------|--------------------------------------|--|----------------------------|------------------------------|---|
| | | | | | Pašvaldības budžets | ES fondu finansējums (norādīt) | Privātais sektors | Citi finansējuma avoti (norādīt) | | Projekta uzsākšanas datums | Projekta realizācijas ilgums | |
| 2. | Degradētās teritorijas sakārtošana zonā Melnezera iela - Laustiķis | SAM 5.6.2. RV 8 | RV8 | 609 483,30 | 235 374,36 | ERAF 358 301,53 | | Valsts budžeta dotācija 15 807,41 | <ul style="list-style-type: none"> 25 jaunizveidotas darba vietas, 2 400 000 euro piesaistītās investīcijas, revitalizēta degradētā teritorija zonā Melnezers - Laustiķis 1,75ha platībā - izbūvēts Melnezera ielas posms un Putniņu ielas posms (414m), izbūvēts ūdensvads, kanalizācija un siltumtīkli u.c. infrastruktūra uz uzņēmējdarbībai paredzētām teritorijām. | 01.06.2016 | 30.11.2017 | Atbildīgais - Tukuma novada Dome, sadarbības partneris - SIA "Tukuma ūdens" |

Projekta idejas pamatojums:

Viens no Tukuma novada stratēģiskās attīstības mērķiem ir saistīts ar konkurētspējīgas uzņēmējdarbības sekmēšanu, īpaši novada specializācijas jomās (t.sk. rūpniecībā, loģistikā). Kā novada prioritāri attīstāmās teritorijas noteiktas to izdevīgās atrašanās dēļ investoriem pievilcīgas teritorijas pie transporta koridora Rīga – Ventspils (A10) un Tukumā. Taču daļa no tām vērtējamas kā degradētas teritorijas un netiek pilnvērtīgi izmantotas, kā arī negatīvi ietekmē apkārtējo vidi. To sakārtošana veicinātu uzņēmējdarbības attīstību novadā. Zonā Melnezera iela - Laustiķis ir nepieciešams revitalizēt degradēto teritoriju **1,75ha** platībā. Esošā infrastruktūra nespēj pilnvērtīgi nodrošināt ne esošo uzņēmumu darbību, ne to attīstību. Šī projekta ietvaros ir nepieciešams atbalstīt publiskās teritorijas infrastruktūras sakārtošanu uzņēmumiem (SIA "Ceļu emulsija"), kas strādā šajā teritorijā, kā arī nodrošināt teritorijas tālāku attīstību, piesaistot tai investorus (SIA „Lindstrom Prodem”).

Zonā Melnezera iela – Laustiķis esošā teritorija atrodas savulaik izveidotā bituma bāze un mazuta novietne. Šobrīd šeit strādā uzņēmums SIA "Ceļu emulsija", kas ir gatava attīstīties, taču šobrīd tas nav iespējams nesakārtotās vides dēļ. Uzņēmums plāno paplašināt savu darbību uz jaunu tehnoloģiju un jaunu produktu ieviešanas rēķina. Teritorijai ir piesaistīts jauns investors - SIA „Lindstrom Prodem”, ar kuru izsoles rezultātā noslēgts zemes nomas līgums un kurš jau 2016.gadā plāno jaunas šūšanas ražotnes būvniecību.

Nodrošinot atbilstošu publisko infrastruktūru, uzņēmumos plānots radīt **25 jaunas** darbavietas un piesaistīt privātās investīcijas vismaz **2 400 000 euro** apmērā. Kopumā pašvaldībai un investoram veicamas darbības **1,75ha** platībā - zonā Melnezera iela – Laustiķis, revitalizējot degradēto teritoriju. Kā galvenais labuma guvējs izvirzīts uzņēmums - SIA „Lindstrom Prodem”, bet veicamās darbības ir saistošas un uzlabos darbību arī citiem apkārtnē esošiem un potenciālajiem uzņēmumiem (piemēram, SIA "Ceļu emulsija", VAS „Ceļu uzturētājs”, SIA „Dekšņi”, biznesa inkubators u.c.).

Projekta aktivitāšu pamatojums:

Bija nepieciešama Melnezera ielas posma un tās pieslēguma ielas - Putniņu ielas posma pārbūve Tukumā, jo bez infrastruktūras sakārtošanas industriālajā teritorijā starp Melnezera un Kluso ielu nav iespējama tālāka uzņēmējdarbības attīstība. Tika veikta 414m ielu pārbūve un gājēju-veloceliņa izbūve, kā arī ūdensvada, kanalizācijas, siltumtīklu, ielas apgaismojuma, lietusūdens novadīšanas sistēmas un vājstrāvu tīklu kanalizācijas pārbūve.

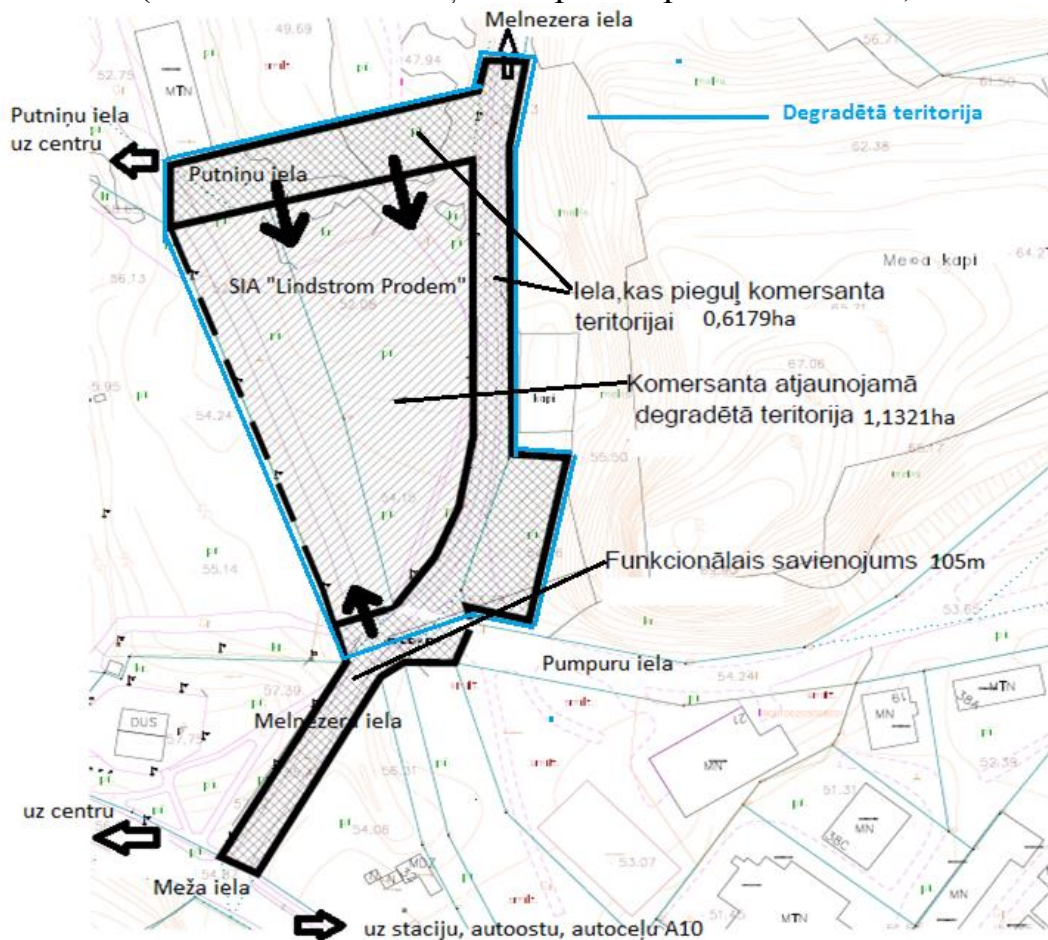
Iepirkuma rezultātā 18.07.2016. noslēgts līgums Nr.TND/2-58.1/16/12 par būvprojekta izstrādi, autoruzraudzības veikšanu un būvdarbu izpildi ar “Strabag” SIA. Būvdarbi uzsākti 26.09.2016. un 2017.gada 13.oktobrī parakstīts akts par objekta pieņemšanu ekspluatācijā. Būvprojekts “Melnezera ielas Tukumā pārbūve” (1.kārta) būvvaldē akceptēts 2016.gada 21.septembrī. 2016.gada 20.jūnijā pašvaldība iegādājās zemes gabalu “Putnukalna ceļš”, lai izbūvētu Putniņu ielu, kas būvprojektā ir Melnezera ielas pieslēgums.

2017.gadā sasniegta vērtība “Atjaunoto degradēto teritoriju platība, kas pielāgota jaunu komersantu izvietojšanai vai esošo komersantu paplašināšanai, lai sekmētu nodarbinātību un ekonomisko aktivitāti pašvaldībās” – **1,7549 ha**.

2016.gadā sasniegtā vērtība “Atbalstītajā teritorijā atrodošos komersantu nefinanšu investīcijas pašu nemateriālajos ieguldījumos un pamatlīdzekļos” **3 000 000 euro** apmērā pārsniedz projekta idejā un iesniegumā norādīto un saskaņoto vērtību.

2019.gadā jaunradīto darba vietu skaits sasniedza jau **43**.

SAM 5.6.2. projekts “Degradētās teritorijas sakārtošana zonā Melnezera iela – Laustiķis” (Melnezera un Putniņu ielu posmu pārbūve/ izbūve)



Projekta ideja SAM 5.6.2. Nr.3:

| N.p.k. | Projekta nosaukums | Projekta idejas saiste ar specifiskajiem atbalsta mērķiem (SAM) un rīcības virzieniem (RV) | Papildinātība ar citiem projektiem (norādīt papildinātību ar citiem investīciju plāna projektiem) | Indikatīvā summa (euro) | Finanšu instruments, (euro vai %) | | | | Projekta plānotie darbības rezultāti un to rezultatīvie rādītāji | Plānotais laika posms | | Atbildīgais par projekta īstenošanu (sadarbības partneri) |
|--------|---|--|---|-------------------------|-----------------------------------|--------------------------------|-------------------|--------------------------------------|---|----------------------------|------------------------------|---|
| | | | | | Pašvaldības budžets | ES fondu finansējums (norādīt) | Privātais sektors | Citi finansējuma avoti (norādīt) | | Projekta uzsākšanas datums | Projekta realizācijas ilgums | |
| 3. | Degradētās teritorijas sakārtošana Jauntukuma mikrorajonā | SAM 5.6.2. RV 8 | RV8 | 688 404,00 | 86 513,03 | ERAF 576 458,96 | | Valsts budžeta dotācija 25 432,01 | <ul style="list-style-type: none"> • 2 jaunizveidotas darba vietas, • 1 450 000 euro piesaistītās investīcijas, • revitalizēta degradētā teritorija 3,1 ha platībā – pārbūvēta Slocenes iela pie uzņēmējdarbībai paredzētās teritorijas. | 27.03.2017 | 05.09.2018 | Atbildīgais - Tukuma novada Dome, sadarbības partneris – SIA “Tukuma ūdens” |

Projekta idejas pamatojums:

Viens no Tukuma novada stratēģiskās attīstības mērķiem ir saistīts ar konkurētspējīgas uzņēmējdarbības sekmēšanu, īpaši novada specializācijas jomās (t.sk. rūpniecībā, loģistikā). Kā novada prioritāri attīstāmās teritorijas noteiktas investoriem pievilcīgas teritorijas pie transporta koridora Rīga – Ventspils (A10) un Tukumā, kur daļā jau notiek darbība un iespējama tālāka uzņēmējdarbības attīstība. Taču daļa no tām vērtējamas kā degradētās teritorijas un netiek pilnvērtīgi izmantotas nepietiekamas infrastruktūras dēļ. To sakārtošana veicinātu uzņēmējdarbības attīstību novadā. Atbalsts publiskās teritorijas infrastruktūras sakārtošanā Jauntukuma mikrorajonā sekmēs strādājošo uzņēmumu darbības attīstību, kā arī nodrošinās teritorijas tālāku attīstību, paplašinot ražošanu un teritorijas publisko pieejamību. Tukuma novada pašvaldības veiktajās sarunās un aptaujās ar uzņēmējiem par ražošanas attīstību kavējošajiem faktoriem, kurus varētu novērst sadarbībā ar pašvaldību, prioritāri norādīts uz slikto ielu un ceļu infrastruktūru. Viena no novada rūpnieciskajām zonām izveidojusies Jauntukuma mikrorajonā pie Slocenes ielas. Slocenes ielas infrastruktūra ir projektā iekļaujamā atjaunojamās degradētās teritorijas platība. Atjaunojamais ielas posms ir publiskās infrastruktūras sastāvdaļa. Diemžēl transporta kustība pa Slocenes ielu ir apgrūtināta. Iela ir šaura un satiksmes organizācijas līdzekļiem nepilnīgi regulēta iela, nav atrisināts lietusūdens atvades un stāvlaukumu jautājums, kas ietekmē darbaspēka piekļuvi darba vietai, privātpersonu garāžām un apskates objektiem Mālkalnā, bet galvenokārt iela nav piemērota smagajam autotransportam un lielgabariņa kravu pārvadāšanai. Apliecinājumu par interesi un rezultatīvo rādītāju sasniegšanu nodrošinās viens no labuma guvējiem AS “Tukuma Piens”. Piegulošajā teritorijā esošā uzņēmumu darbība ir saistīta ar kravu pārvadāšanu gan izejvielu piegādē, gan saražotās produkcijas transportēšanā. Projekta ietvaros ir nepieciešams atbalstīt publiskās teritorijas infrastruktūras sakārtošanu, kas nodrošinās teritorijas tālāku attīstību. Izveidotā infrastruktūra atradīsies pašvaldības īpašumā un teritorijas plānojumā tā ir atzīmēta kā publiskā infrastruktūra, kas arī turpmāk būs publiski pieejama un tā nebūs norobežota, īpaši pielāgota vai izmantojama tikai AS “Tukuma Piens” vajadzībām. Uzņēmumā plānots izveidot **2 jaunas** darbavietas un piesaistīt privātās investīcijas vismaz **1 450 000 euro** apmērā. Kopumā pašvaldībai veicamas darbības **3,1 ha** platībā, revitalizējot degradēto teritoriju..

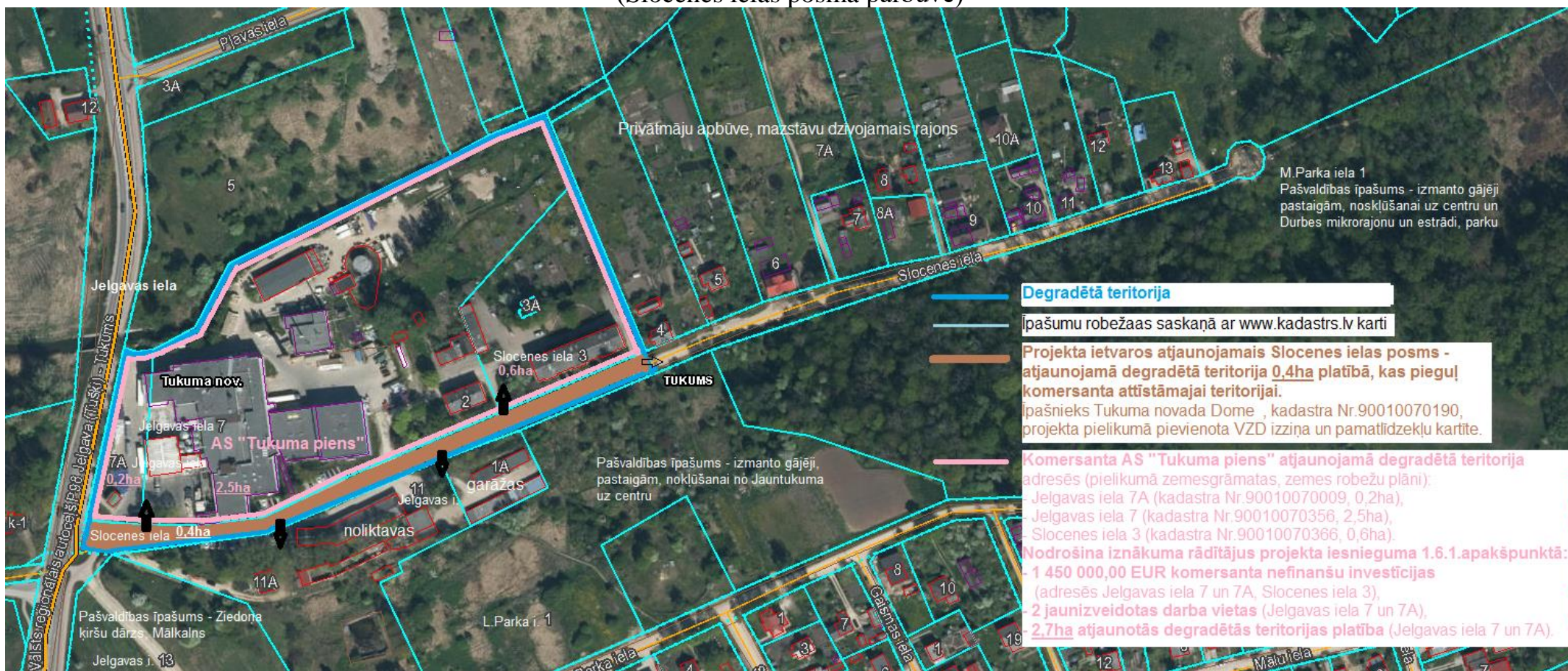
Projekta aktivitāšu pamatojums:

Bija nepieciešama Slocenes ielas posma Tukumā (no krustojuma ar Jelgavas ielu līdz Slocenes ielai 4) pārbūve 316 metru garumā, t.sk. komunikāciju pārbūve. Iela pieguļ komersanta paplašināšanai paredzētajai teritorijai un savieno pašvaldības noteikto rūpniecisko zonu ar tranzītielu Jelgavas ielu Tukumā (pakārtoti ar P98 autoceļu Jelgava (Tušķi)-Tukums, kas ir reģionālas nozīmes autoceļš un ar valsts nozīmes autoceļu A10 Rīga-Ventspils).

Iepirkuma rezultātā 27.03.2017. noslēgts līgums Nr.TND/2-58.8.2/17/9 par būvprojekta izstrādi, autoruzraudzības veikšanu un būvdarbu izpildi ar "Strabag" SIA. Būvprojekts "Slocenes ielas Tukumā pārbūve (1.kārta)" Tukuma novada būvvaldē akceptēts 26.06.2017. Pēc tā izstrādes uzsākti ielas pārbūves darbi. Būvdarbi pabeigti 15.06.2018. un objekts nodots ekspluatācijā 09.08.2018. Saskaņā ar izpildmērījumu, ielas pārbūve veikta 316m garumā.

2018.gadā sasniegta vērtība "Atjaunoto degradēto teritoriju platība, kas pielāgota jaunu komersantu izvietojšanai vai esošo komersantu paplašināšanai, lai sekmētu nodarbinātību un ekonomisko aktivitāti pašvaldībās" – kopējā atjaunotās degradētās teritorijas platība ir **3,2148ha** (nedaudz pārsniedz plānoto), no kuras pašvaldības atjaunotā degradētā teritorija ielu infrastruktūras daļā, kas pieguļ komersanta atjaunojamajai teritorijai, ir 0,5148ha platībā.

SAM 5.6.2. projekts "Degradētās teritorijas sakārtošana Jauntukuma mikrorajonā" (Slocenes ielas posma pārbūve)



Projekta ideja SAM 5.6.2. Nr.4:

| N.p.k. | Projekta nosaukums | Projekta idejas saistība ar specifiskajiem atbalsta mērķiem (SAM) un rīcības virzieniem (RV) | Papildinātība ar citiem projektiem (norādīt papildinātību ar citiem investīciju plāna projektiem) | Indikatīvā summa (euro) | Finanšu instruments, (euro vai %) | | | | Projekta plānotie darbības rezultāti un to rezultatīvie rādītāji | Plānotais laika posms | | Atbildīgais par projekta īstenošanu (sadarbības partneri) |
|--------|--|--|---|-------------------------|-----------------------------------|--------------------------------|-------------------|---|--|----------------------------|------------------------------|---|
| | | | | | Pašvaldības budžets | ES fondu finansējums (norādīt) | Privātais sektors | Citi finansējuma avoti (norādīt) | | Projekta uzsākšanas datums | Projekta realizācijas ilgums | |
| 4. | Degradētās teritorijas sakārtošana Mārtaņa ielas zonā <i>Iesniegts 26.02.2020.</i> | SAM 5.6.2. snieguma ietvara rezerves projekta ideja RV 8 | RV8 | 862 550,39 | 97 036,92 | ERAF 85% 733 167,83 | | Valsts budžeta dotācija 3,75% 32 345,64 euro | <ul style="list-style-type: none"> • 10 jaunizveidotas darba vietas, • 445 000 euro piesaistītās investīcijas, • revitalizēta degradētā teritorija 4,2266ha platībā, • Mārtaņa ielas pārbūve. | 01.2020 | 01.2022 | Atbildīgais - Tukuma novada Dome, sadarbības partneris – SIA "Tukuma ūdens" |

Projekta idejas pamatojums:

Viens no Tukuma novada stratēģiskās attīstības mērķiem ir saistīts ar konkurētspējīgas uzņēmējdarbības sekmēšanu, īpaši novada specializācijas jomās rūpniecībā, kokapstrādē, metālapstrādē, loģistikā u.c. Novada prioritāri attīstāmās teritorijas noteiktas to izdevīgās atrašanās dēļ pie transporta koridora Rīga – Ventspils (A10). Vēsturiski izveidojušās rūpnieciskās zonas vērtējamās kā degradētas teritorijas un netiek pilnvērtīgi izmantotas, kā arī negatīvi ietekmē apkārtējo vidi. To sakārtošana veicinātu uzņēmējdarbības attīstību reģionālas nozīmes attīstības centrā. Tukuma novada pašvaldības sarunās ar uzņēmējiem un uzņēmēju aptaujās par ražošanas attīstību kavējošajiem faktoriem, kurus varētu novērst sadarbībā ar pašvaldību, kā svarīgākais minēts neapmierinošā stāvoklī esošā ielu infrastruktūra, kas rada problēmas izejvielu piegādē un saražotās produkcijas transportēšanā.

Mārtaņa iela iekļaujas tā sauktajā Lauktechnikas – Tukums II industriālajā zonā. Mārtaņa ielas zonas teritorija ir pievilcīga esošajiem uzņēmējiem un investoriem, jo ir netālu no valsts autoceļa A10 un dzelzceļa, kas savieno ar Rīga – Ventspils un Ventspils – Jelgava, kā arī tā vienlaikus ir netālu no pilsētas centra, bet netraucē dzīvojamās apbūves zonu iedzīvotājiem. Mārtaņa ielas infrastruktūras trūkums neveicina uzņēmumu attīstību, jo, lai gan iela jau izsenis ir iezīmēta teritorijas plānojumā, dabā tā nav identificējama, jo lielākajā daļā tā nav izbūvēta, bet tai ir izdalītas īpašuma robežas. Ielas platība starp īpašumiem ir kā liels grants/ dubļu laukums. Šī projekta ietvaros ir nepieciešams atbalstīt publiskās infrastruktūras sakārtošanu, izbūvējot ielu saskaņā ar izstrādātā būvprojekta "Stacijas un Mārtaņa ielas pārbūve, Tukums, Tukuma novads" 1.kārtu. Minētais būvprojekts ir sadalīts trīs kārtā un 2.kārta - Stacijas iela un 3.kārta - Dāņu iela tika izbūvētas ERAF projekta "Degradētās teritorijas sakārtošana zonā Lauktechnika - Tukums II" ietvaros (1.kārta netika iekļauta projektā, jo tolaik projekta plānotās izmaksas pārsniedza plānotā budžeta finansiālās iespējas). Abpus ielai visā tās garumā ir rūpnieciskās apbūves teritorija, tā atrodas degradētajā teritorijā un tā ir publiski pieejama jebkuram lietotājam. Mārtaņa ielas izbūve sekmēs saistīto ielu – Kandavas ielas un Stacijas ielas adresēs atrodošos uzņēmumu darbību.

Nodrošinot atbilstošu publisko infrastruktūru un sakārtojot piegulošās teritorijas, uzņēmumos plānots radīt **10 jaunas** darbavietas un piesaistīt privātās investīcijas vismaz **445 000 euro** apmērā. Revitalizējama degradētā teritorija zonā **4,2266 ha** platībā. Kā galvenie labuma guvēji izvirzīti pie ielas esošie uzņēmumi – SIA "SERVISS

BETTA" - veic kravas automašīnu un meža tehnikas servisu un remontu (apkalpo gan savu tehniku mežstrādei, gan arī sniedz pakalpojumus klientu tehnikai), SIA "Vilava" - zāģēšana, ēvelēšana un impregnēšana (izskata iespēju attīstīt savu biznesu, izbūvējot kokmateriālu žāvētavu), SIA "MC Forest 21" - mežkopība un citas mežsaimniecības darbības, SIA "SEEM" logu ražotne, auto remontdarbnīcas. Veicamās darbības ir saistošas un uzlabos darbību arī citiem apkārtnē esošiem un potenciālajiem investoriem un uzņēmumiem.

Projekta aktivitāšu pamatojums:

Degradētās teritorijas revitalizācijai primāri nepieciešama ielu un tehniskās infrastruktūras izbūve un pārbūve no pašvaldības puses, lai esošie un jaunie investori varētu sakārtot viņu pārziņā esošo teritoriju uzņēmējdarbības attīstībai. Projektā paredzēts izbūvēt Mārtiņa ielas posmu ~440m garumā, kā arī ūdensvada, saimnieciskās kanalizācijas, ielu apgaismojuma, lietus ūdens novades risinājumus, vājstrāvu tīklu kanalizāciju (neattiecināmās izmaksas). Būvprojekts ir akceptēts 2017.gada 22.maijā. 2020.gadā uzsākama un 2021.gadā pabeidzama būvniecība, veicama būvuzraudzība un autoruzraudzība.

SAM 5.6.2. projekts "Degradētās teritorijas sakārtošana Mārtiņa ielas zonā"



Projekta ideja SAM 5.6.2. Nr.5:

| N.p.k. | Projekta nosaukums | Projekta idejas saistība ar specifiskajiem atbalsta mērķiem (SAM) un rīcības virzieniem (RV) | Papildinātība ar citiem projektiem (norādīt papildinātību ar citiem investīciju plāna projektiem) | Indikatīvā summa (euro) | Finanšu instruments, (euro vai %) | | | | Projekta plānotie darbības rezultāti un to rezultatīvie rādītāji | Plānotais laika posms | | Atbildīgais par projekta īstenošanu (sadarbības partneri) |
|--------|---|--|---|-------------------------|-----------------------------------|--------------------------------|-------------------|--|---|----------------------------|------------------------------|---|
| | | | | | Pašvaldības budžets | ES fondu finansējums (norādīt) | Privātais sektors | Citi finansējuma avoti (norādīt) | | Projekta uzsākšanas datums | Projekta realizācijas ilgums | |
| 5. | Degradētās teritorijas sakārtošana Rūpniecības ielas zonā, Tukumā <i>Iesniegts projekta idejas koncepts 07.04.2021.</i> | SAM 5.6.2. snieguma ietvara 4.kārtas projekta ideja RV 8 | RV8 | 1 500 000 | 168 750 | ERAF 85% 1 275 000 | | Valsts budžeta dotācija 3,75% 56 250 euro | <ul style="list-style-type: none"> • 90 jaunizveidotas darba vietas, • 7600000 euro piesaistītās investīcijas, • revitalizēta degradētā teritorija 4,77ha platībā, • ielu pārbūve. | 06.2021 | 12.2023 | Atbildīgais - Tukuma novada Dome, sadarbības partneris – SIA "Tukuma ūdens" |

Projekta idejas pamatojums:

Projekta mērķis ir teritorijas revitalizācija Rūpniecības ielas zonā Tukumā, reģenerējot degradētu teritoriju un sakārtojot publiski pieejamu ielu infrastruktūru uzņēmējdarbības attīstībai, nodrošinot vidi draudzīgu un vides ilgtspēju veicinošu teritoriālo izaugsmi un vidi jaunu darba vietu radīšanai.

Plānotās projekta darbības - ceļu satiksmei paredzētās infrastruktūras attīstīšana un ar to saistītie pasākumi, tai skaitā pasākumi, kas samazina siltumnīcefekta gāzu emisijas vai veicina oglekļa dioksīda piesaisti - ir vērstas uz uzņēmējdarbības veikšanai nepieciešamo, bet tajā pašā laikā degradēto, teritoriju atjaunošanu, kurā attīstot ceļu satiksmei paredzēto publisko infrastruktūru, iespējama jaunu uzņēmumu izvietošana un esošo paplašināšana vai attīstība. Lai sekmētu nodarbinātību un ekonomisko aktivitāti pašvaldībā, tiks uzlabota publiskā infrastruktūra, veicot Rūpniecības ielas un tās pieslēguma ielas Dienvidu ielas posma pārbūvi. Ielas apkārtnes zona vietām iepriekš tikusi izmantota un apbūvēta, bet pašlaik pamesta vai netiek pilnīgi izmantota, vietām teritorijas jeb īpašumi ir nolaisti, nesakopti un aizauguši, bet vairākums īpašumi jau ir ar tendenci tikt sakārtotiem un attīstītiem. Projekta īstenošanai paredzētas šādas darbības: ielas pārbūve, autoruzraudzība, būvuzraudzība un publicitātes pasākumi.

Pašvaldības ielu pārbūves aktivitātē paredzēta ietves-veloceliņa, ielas apgaismojuma un stāvvietu izbūve, uz kuru nepieciešamību norādījuši teritorijā strādājošie komersanti, norādot, ka pastāv būtiski satiksmes drošības riski, īpaši tumšajā laikā, mazaizsargātākajiem satiksmes dalībniekiem, lielākoties darbiniekiem, dalot šauru divvirzienu kustības ielu ar smago autotransportu un tehniku. Nepieciešama arī ūdensvada un saimnieciskās kanalizācijas izbūve ielu posmos, kur komersantiem līdz šim nav bijusi pieejama centralizēta ūdensapgāde, vietām nepieciešama asfalta daļas seguma atjaunošana un lietus ūdens savākšanas un novadīšanas sistēmas sakārtošana. Norādīto ielu teritorijā darbojas reģionālā mērogā nozīmīgi darba devēji un to attīstībai svarīga ir darbinieku drošība un nepārtraukta piegāžu un produkcijas transportēšanas plūsma.

Projekta iesniegumā noteiktais mērķis atbilst 10.11.2015. Ministru kabineta noteikumu Nr.645 noteiktajam specifiskā atbalsta mērķim un projekts ir iekļauts Tukuma novada attīstības programmas 2015.-2021.gadam investīciju plānā zem rīcības virziena Nr.8 “RV8 Labvēlīga uzņēmējdarbības vide un augsta nodarbinātība”.

Ieguldījumi tiks veikti rūpniecisko teritoriju un uzņēmējdarbībai izmantoto degradēto teritoriju atjaunošanā, kas tiks pielāgotas jaunu uzņēmumu izvietojšanai un esošo uzņēmumu paplašināšanai, lai sekmētu nodarbinātību un ekonomisko aktivitāti pašvaldībā.

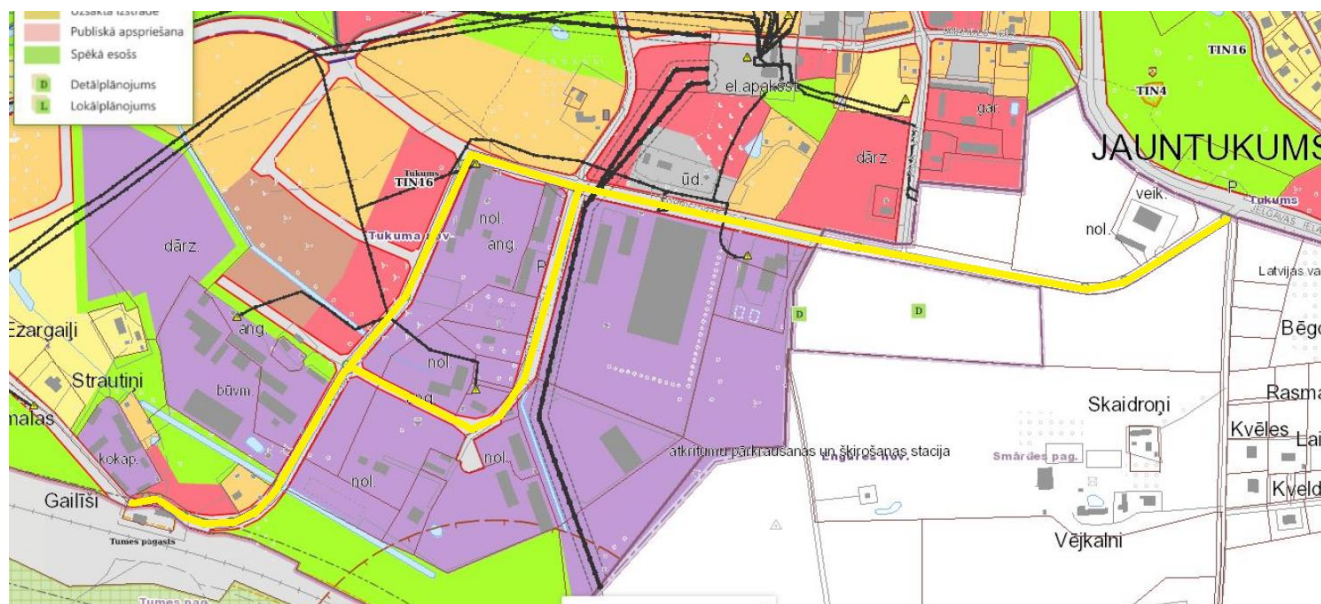
Nodrošinot atbilstošu publisko infrastruktūru un sakārtojot piegulošās teritorijas, uzņēmumos plānots radīt **90 jaunas** darbavietas un piesaistīt privātās investīcijas vismaz **7600000 euro** apmērā. Revitalizējama degradētā teritorija zonā **4,77 ha** platībā. Kā galvenie labuma guvēji izvirzīti pie ielas esošie uzņēmumi – SIA "Skonto Plan ltd", SIA “Zunda Wood”, SIA “Meliorceltnieks”, SIA “Kegi”, SIA “Māzars”, Eco Baltia vide, SIA “JASKO”, GM Logistics, Forta prefab u.c. Veicamās darbības ir saistošas un uzlabos darbību arī citiem apkārtnē esošiem un potenciālajiem investoriem un uzņēmumiem.

Projekta aktivitāšu pamatojums:

Degradētās teritorijas revitalizācijai primāri nepieciešama ielu un tehniskās infrastruktūras izbūve un pārbūve no pašvaldības puses, lai esošie un jaunie investori varētu sakārtot viņu pārziņā esošo teritoriju uzņēmējdarbības attīstībai. Projektā paredzēts pārbūvēt Rūpniecības ielas posmu ~1,79km un Dienvidu ielas posmu ~0,56km garumā, kā arī ūdensvada, saimnieciskās kanalizācijas, ielu apgaismojuma, lietus ūdens novades risinājumus. Projekta darbības plānots pabeigt līdz 2023.gada 31.decembrim. Būvniecības ieceres dokumentācijas izstrādi un būvdarbus paredzēts veikt projekta īstenošanas laikā.

SAM 5.6.2. projekts “Degradētās teritorijas sakārtošana Rūpniecības ielas zonā, Tukumā”

Rūpniecības ielas un Dienvidu ielas teritorijas plānojumā TAPIS (dzeltenā līnija)



Ar violetu krāsu apzīmētas rūpnieciskās apbūves teritorijas un ar sārto krāsu publiskās apbūves teritorijas.

Projekta ideja SAM 5.6.2. Nr.6:

| N.p.k. | Projekta nosaukums | Projekta idejas sasaiste ar specifiskajiem atbalsta mērķiem (SAM) un rīcības virzieniem (RV) | Papildinātība ar citiem projektiem (norādīt papildinātību ar citiem investīciju plāna projektiem) | Indikatīvā summa (euro) | Finanšu instruments, (euro vai %) | | | | Projekta plānotie darbības rezultāti un to rezultatīvie rādītāji | Plānotais laika posms | | Atbildīgais par projekta īstenošanu (sadarbības partneri) |
|--------|---|--|---|-------------------------|-----------------------------------|--------------------------------|-------------------|--|---|----------------------------|------------------------------|---|
| | | | | | Pašvaldības budžets | ES fondu finansējums (norādīt) | Privātais sektors | Citi finansējuma avoti (norādīt) | | Projekta uzsākšanas datums | Projekta realizācijas ilgums | |
| 6. | Uzņēmējdarbības attīstība Pūrē, Tukuma novadā <i>Iesniegts projekta idejas koncepts 07.04.2021.</i> | SAM 5.6.2. snieguma ietvara 4.kārtas projekta ideja RV 8 | RV8 | 1 200 000 | 135 000 | ERAF 85% 1 020 000 | | Valsts budžeta dotācija 3,75% 45 000 euro | <ul style="list-style-type: none"> • 50 jaunizveidotas darba vietas, • 4432000 euro piesaistītās investīcijas, • revitalizēta degradētā teritorija 8,8ha platībā, • ielau pārbūve. | 06.2021 | 12.2023 | Atbildīgais - Tukuma novada Dome |

Projekta idejas pamatojums:

Projekta mērķis ir teritorijas revitalizācija Pūres ciemā Tukuma novadā, reģenerējot degradētu teritoriju un sakārtojot publiski pieejamu ielu infrastruktūru uzņēmējdarbības attīstībai, nodrošinot videi draudzīgu un vides ilgtspēju veicinošu teritoriālo izaugsmi un vidi jaunu darba vietu radīšanai.

Plānotās projekta darbības - ceļu satiksmi paredzētās infrastruktūras attīstīšana un ar to saistītie pasākumi, tai skaitā pasākumi, kas samazina siltumnīcefekta gāzu emisijas vai veicina oglekļa dioksīda piesaisti - ir vērstas uz uzņēmējdarbības veikšanai nepieciešamo, bet tajā pašā laikā degradēto, teritoriju atjaunošanu, kurā attīstot ceļu satiksmi paredzēto publisko infrastruktūru, iespējama jaunu uzņēmumu izvietošana un esošo paplašināšana vai attīstība. Lai sekmētu nodarbinātību un ekonomisko aktivitāti pašvaldībā, tiks uzlabota publiskā infrastruktūra, veicot ielu posmu pārbūvi Pūres ciemā Tukuma novadā. Ielas apkārtnes zona vietām iepriekš tikusi izmantota un apbūvēta, bet pašlaik pamesta vai netiek pilnīgi izmantota, vietām teritorijas jeb īpašumi ir nolaisti, nesakopti un aizauguši, bet daļa īpašumu jau ir ar tendenci tikt sakārtotiem un attīstītiem. Projekta īstenošanai paredzētas šādas darbības: ielu pārbūve, autoruzraudzība, būvuzraudzība un publicitātes pasākumi.

Pašvaldības ielu pārbūves aktivitātē paredzēta ietves-veloceliņa, ielas apgaismojuma un stāvvietu izbūve ielas malās, uz kuru nepieciešamību norādījuši teritorijā strādājošie komersanti, norādot, ka pastāv būtiski satiksmes drošības riski, īpaši tumšajā laikā, mazaizsargātākajiem satiksmes dalībniekiem, lielākoties darbiniekiem, daļot divvirzienu kustības ielu ar smago autotransportu un tehniku. Vietām nepieciešama asfalta daļas seguma atjaunošana un lietūs ūdens savākšanas un novadīšanas sistēmas sakārtošana. Pūres ciema ielu teritorijai piegulošajos īpašumos darbojas reģionālā mērogā nozīmīgi darba devēji un to attīstībai svarīga ir nepārtraukta piegāžu un produkcijas transportēšanas plūsma un darbinieku drošība.

Projekta iesniegumā noteiktais mērķis atbilst 10.11.2015. Ministru kabineta noteikumu Nr.645 7.punktā noteiktajam specifiskā atbalsta mērķim un projekts ir iekļauts Tukuma novada attīstības programmas 2015.-2021.gadam investīciju plānā rīcības virzienā Nr.8 "RV8 Labvēlīga uzņēmējdarbības vide un augsta nodarbinātība".

Ieguldījumi tiks veikti rūpniecisko teritoriju un uzņēmējdarbībai izmantoto degradēto teritoriju atjaunošanā, kas tiks pielāgotas jaunu uzņēmumu izvietošanai un esošo uzņēmumu paplašināšanai, lai sekmētu nodarbinātību un ekonomisko aktivitāti pašvaldībā.

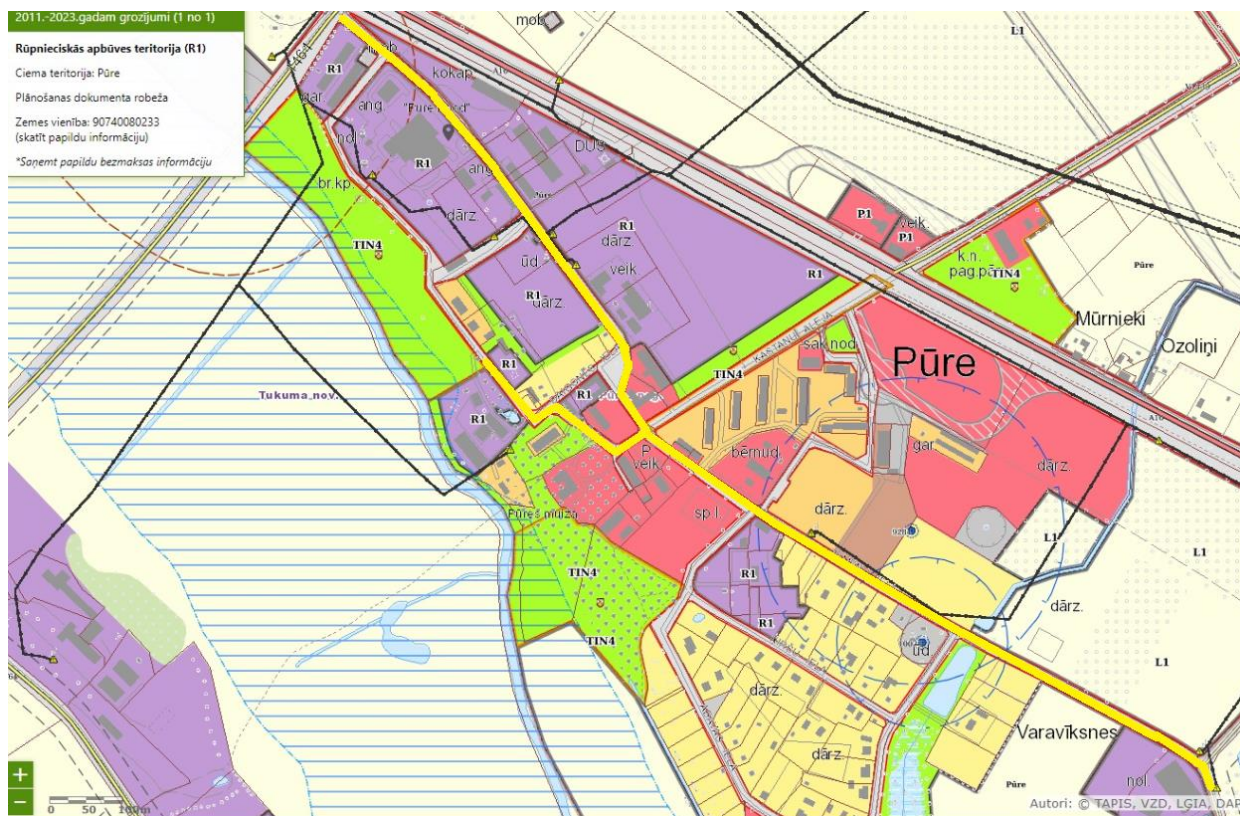
Nodrošinot atbilstošu publisko infrastruktūru un sakārtojot piegulošās teritorijas, uzņēmumos plānots radīt **50 jaunas** darbavietas un piesaistīt privātās investīcijas vismaz **4432000 euro** apmērā. Revitalizējama degradētā teritorija zonā **8,8 ha** platībā. Kā galvenie labuma guvēji izvirzīti pie ielas esošie uzņēmumi – SIA "Puratos Latvia", SIA "Pure chocolate" (gan ražotnes, gan Šokolādes muzeja), SIA "Zītari LZ", SIA "Pūres dārzi", SIA "VSD serviss", Brigmaņa ZS Priedule, Pūres DIS, Apšukrogs u.c. Veicamās darbības ir saistošas un uzlabos darbību arī citiem apkārtnē esošiem un potenciālajiem investoriem un uzņēmumiem.

Projekta aktivitāšu pamatojums:

Degradētās teritorijas revitalizācijai primāri nepieciešama ielu un tehniskās infrastruktūras izbūve un pārbūve no pašvaldības puses, lai esošie un jaunie investori varētu sakārtot viņu pārziņā esošo teritoriju uzņēmējdarbības attīstībai. Daigones ielas, Zemeņu ielas un pašvaldības autoceļa Krodznieki - Galenieki posmu kopējais garums, kurus projektā plānots pārbūvēt, ir aptuveni 1,72 km. Kastaņu alejas un Avotu ielas posmu kopējais garums, kurus projektā plānots pārbūvēt, ir aptuveni 0,19 km. Projekta darbības plānots pabeigt līdz 2023.gada 31.decembrim. Būvniecības ieceres dokumentācijas izstrādi un būvdarbus paredzēts veikt projekta īstenošanas laikā.

SAM 5.6.2. projekts "Uzņēmējdarbības attīstība Pūrē, Tukuma novadā"

Daigones iela, Zemeņu iela, Kastaņu aleja, Avotu iela un pašvaldības autoceļš Krodznieki - Galenieki teritorijas plānojumā TAPIS (dzeltenā līnija)



Ar violetu krāsu apzīmētas rūpnieciskās apbūves teritorijas un ar sārto krāsu publiskās apbūves teritorijas.