



2024.gada 11.septembris

Atzinums par nekustamā īpašuma, kas atrodas
Tukuma novadā, Vānes pagastā, "Medumi"
Nosaukums: Medumi
tirgus vērtību

Tukuma novada pašvaldībai

Cienījamās kundzes!
Augsti godātie kungļi!

Pēc Jūsu pasūtījuma esam veikuši nekustamā īpašuma, ar kadastra numuru 9088 003 0079, kas atrodas **Tukuma novadā, Vānes pagastā, "Medumi"**, ir reģistrēts Vānes pagasta zemesgrāmatas nodaļījumā Nr.1000 0080 1576 un sastāv no neapbūvēta zemes gabala ar kadastra apzīmējumu 9088 003 0079 un kopējo platību 14,05 ha, tajā skaitā meža zeme 1,8 ha (turpmāk tekstā vērtēšanas „Objekts”) novērtēšanu. Atzinums satur mūsu viedokli par iepriekš minētā nekustamā īpašuma tirgus vērtību.

Atzinums paredzēts iesniegšanai **Tukuma novada pašvaldībā** un nedrīkst būt izmantots citu juridisku un fizisku personu vajadzībām bez rakstiskas vērtētāju atļaujas.

Atzinums pamatojas uz Latvijas standartu „Īpašumu vērtēšana” LVS-401:2013 un vislabākā izmantošanas veida koncepciju saskaņā ar tirgus vērtības definīciju. Mūsu viedoklis balstās uz vērtētāju zināšanām par nekustamā īpašuma tirgu, pieejamo informāciju par vērtēšanas objektu un prasmi analizēt nekustamā īpašuma tirgus notikumus. Turpmāk minētā vērtība ir vērtētāju labākais viedoklis, kādu varēja pieņemt, vadoties no mūsu rīcībā esošās informācijas un laika ierobežojumiem, kā arī punktā 5.1 minētajiem pamatpieņēmumiem un ierobežojošiem faktoriem.

Darām Jums zināmu SIA "INTERBALTIJA" atzinumu, ka nekustamā īpašuma, kas atrodas **Tukuma novadā, Vānes pagastā, "Medumi"**, 2024.gada 6.septembrī* visvairāk iespējamā tirgus vērtība ir

47 400 (četrdesmit septiņi tūkstoši četri simti) eiro.

* - nekustamā īpašuma apskates (vērtētāja apmeklējuma) datums.

Noteiktā tirgus vērtība ir spēkā, ja tiek atsavinātas pilnas īpašuma tiesības uz vērtēšanas Objektu, tā sastāvs atbilst atzinuma 4.punktā aprakstītajam stāvoklim, ja nekustamā īpašuma lietošana nav ierobežota ar atzinuma 5.6 punktā minētiem iespējamiem apgrūtinājumiem. Apgrūtinājumu izmaiņu gadījumā, vai vērtējamā īpašuma sastāva izmaiņu gadījumā, kā arī izmantošanas mērķa maiņas gadījumā, izmainīsies arī noteiktās vērtības. Vērtētāji neuzņemas atbildību par neparedzamām tirgus vērtību izmaiņām, kas var notikt ārēju apstākļu ietekmes rezultātā.

Ar cieņu

Arnis Zeilis,
Valdes loceklis

ŠIS DOKUMENTS IR ELEKTRONISKI PARAKSTĪTS AR DROŠU ELEKTRONISKO PARAKSTU UN SATUR LAIKA ZĪMOGU

SATURS

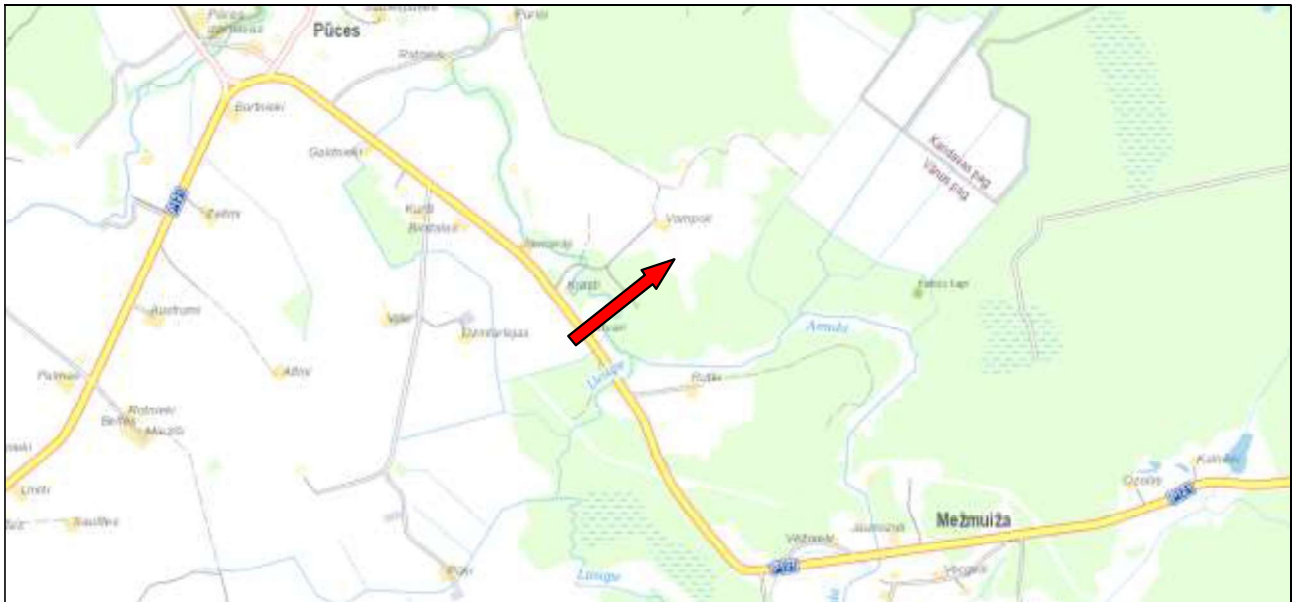
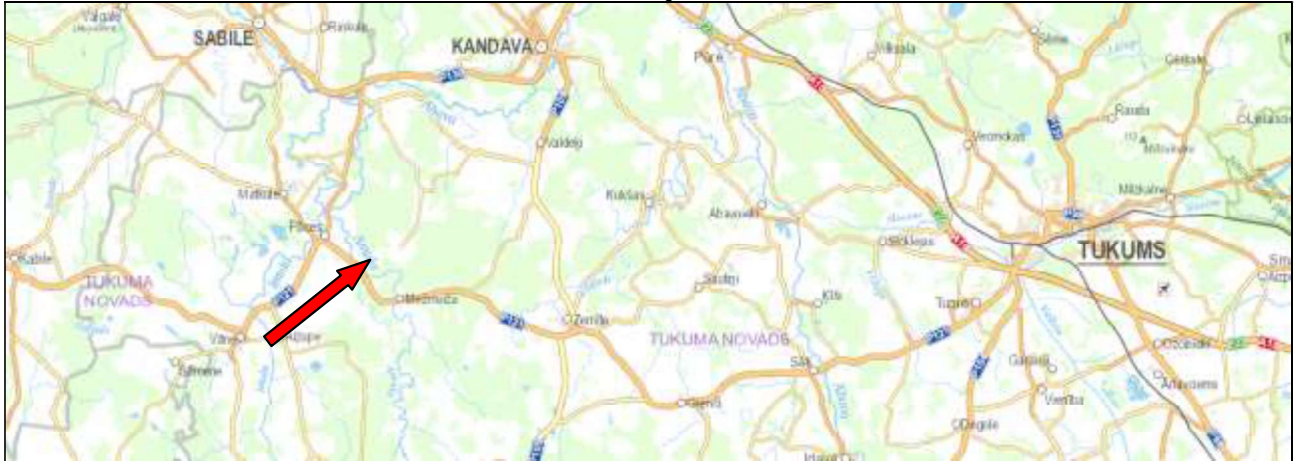
1. Vispārējā informācija
 - 1.1 Vērtējamais īpašums
 - 1.2 Vērtējuma pasūtītājs
 - 1.3 Vērtēšanas uzdevums
 - 1.4 Vērtēšanas datums
 - 1.5 Vērtēšanas mērķis
 - 1.6 Īpašumtiesības
 - 1.7 Vērtējamā īpašuma sastāvs
 - 1.8 Pašreizējā izmantošana
 - 1.9 Plānotā/atļautā izmantošana saskaņā ar attīstības plānu
 - 1.10 Labākais izmantošanas veids
 - 1.11 Vērtējumā izmantotā informācija
 - 1.12 Būtiski neietekmējošie apgrūtinājumi
 - 1.13 Negatīvi ietekmējošie apgrūtinājumi
 - 1.14 Citi izdarītie pieņēmumi
2. Vērtējamā īpašuma novietojuma atzīme kartē
3. Fotoattēli
4. Vērtējamā īpašuma raksturojums
 - 4.1 Atrašanās vieta
 - 4.2 Zemes gabala ar kadastra apzīmējumu 9088 003 0079 apraksts
 - 4.2.1 Zemes gabala pieejamība, uzlabojumi pie zemes gabala, autotransporta plūsmas gar zemes gabalu
 - 4.2.2 Zemes gabala konfigurācija un reljefs
 - 4.2.3 Zemes gabala uzlabojumi
 - 4.2.4 Lauksaimniecības zemes raksturojums
 - 4.2.5 Meža raksturojums
5. Īpašuma vērtējums
 - 5.1 Vērtējuma pamatojums
 - 5.2 Vērtējamā īpašuma labākais izmantošanas veids
 - 5.3 Nekustamā īpašuma tirgus daļas, kurā ietilpst vērtēšanas objekts, raksturojums/analīze
 - 5.4 Vērtējamā īpašuma tirgus vērtību ietekmējošie faktori
 - 5.5 Vērtējamā īpašuma tirgus vērtības aprēķins
 - 5.5.1 Vērtējamā īpašuma sastāvā ietilpstošās lauksaimniecības un meža zemes tirgus vērtības aprēķins ar salīdzināmo darījumu pieeju
 - 5.5.2 Vērtējamā īpašuma sastāvā ietilpstošās mežaudzes vērtības aprēķins ar ieņēmumu pieeju
 - 5.5.3 Iegūto rezultātu apkopojums
 - 5.6 Vērtējamā īpašuma atsavināšanas iespējas
 - 5.7 Neatkarības apliecinājums
 - 5.8 Kopsavilkums
6. Pielikumi

1. VISPĀRĒJĀ INFORMĀCIJA

1.1 Vērtējamais īpašums	Nekustamais īpašums, kas atrodas Tukuma novadā, Vānes pagastā, "Medumi".
1.2 Vērtējuma pasūtītājs	Tukuma novada pašvaldība.
1.3 Vērtēšanas uzdevums	Noteikt vērtēšanas Objekta tirgus vērtību vērtēšanas datumā.
1.4 Vērtēšanas datums	2024.gada 6.septembris.
1.5 Vērtēšanas mērķis	Vērtēšanas mērķis ir sniegt Pasūtītājam atzinumu par vērtējamā nekustamā īpašuma tirgus vērtību.
1.6 Īpašumtiesības	Tukuma novada pašvaldība, reģistrācijas numurs 90000050975. Pamats: Tukuma novada pašvaldības 2023.gada 11.decembra uzziņa Nr.TND/4-4.2.3/24/32.
1.7 Vērtējamā īpašuma sastāvs	Zemes gabals ar kadastra apzīmējumu 9088 003 0079 un kopējo platību 14,05ha, tajā skaitā meža zeme 1,8 ha.
1.8 Pašreizējā izmantošana	Zemes gabals, kas piemērots lauksaimniecībai un mežsaimniecībai.
1.9 Plānotā/atļautā izmantošana saskaņā ar attīstības plānu	Lauksaimniecībā un mežsaimniecībā izmantojams zemes gabals.
1.10 Labākais izmantošanas veids	Neapbūvēts zemes gabals, kas piemērots lauksaimniecībai un mežsaimniecībai.
1.11 Vērtējumā izmantotā informācija	Vānes pagastā zemesgrāmatas nodalījuma Nr.1000 0080 1576 noraksta datorizdruka. Izdruka no VMD datu bāzes – Inventarizācijas dati. VZD informatīvā izdruka no Kadastra informācijas sistēmas. Zemes robežu, situācijas un apgrūtinājumu plāna kopijas.
1.12 Būtiski neietekmējošie apgrūtinājumi	Zemes apgrūtinājumu plānā izdarīta atzīme – ekspluatācijas aizsargjoslas teritorija gar elektrisko tīklu gaisvadu līniju ārpus pilsētām un ciemiem ar nominālo spriegumu līdz 20 kilovoltiem – 0,25 ha.
1.13 Negatīvi ietekmējošie apgrūtinājumi	Pieklūšana zemes gabalam nav juridiski nodrošināta.
1.14 Citi izdarītie pieņēmumi	- vērtējamais īpašums nav iekļāts, apgrūtināts ar parādiem vai citiem lietu tiesības ierobežojošiem apgrūtinājumiem.

2. VĒRTĒJAMĀ ĪPAŠUMA NOVIETOJUMA ATZĪME KARTĒ

Novietojums




Izkopējums no attīstības plāna plānotā/atļautā izmantošana




PLĀNOTAIS (ATĻAULTAIS) IZMANTOŠANAS VEIDS (ZONĒJUMS)	
TERITORĻIĀS, KUR APBŪVE NAV GALVENAIS TO IZMANTOŠANAS VEIDS	
	ŪDEŅI /Ū/
	MEŽI /M/
	ĪPAŠAS NOZĪMES ZAĻUMVIETAS /ZĪ/
	CĪTAS KOPTĀS ZAĻUMVIETAS /ZC/
	LAUKU ZEMES /L/

Informācijas avots: www.tukumanovads.lv

3.FOTOATTĒLI





4. VĒRTĒJAMĀ ĪPAŠUMA RAKSTUROJUMS

4.1 Atrašanās vieta

Vērtējamais nekustamais īpašums atrodas Tukuma novadā, Vānes pagastā.

Attālums kilometros no vērtējamā nekustamā īpašuma līdz					
Meža ceļam	Vietējās nozīmes ceļam	Asfaltētam autoceļam	Pagasta centram	Novada centram	Rīgai
-	-	0,5	9	40	100

Tuvākai autobusa maršruta pieturvietai atrodas uz autoceļa Tukuma – Kuldīga.

	Teicams	Labs	Vidējs	Vājš	Slikts
Iedzīvotāju nodarbinātība -	<input type="checkbox"/>	<input type="checkbox"/>	<input checked="" type="checkbox"/>	<input type="checkbox"/>	<input type="checkbox"/>
Darba vietu pieejamība-	<input type="checkbox"/>	<input type="checkbox"/>	<input checked="" type="checkbox"/>	<input type="checkbox"/>	<input type="checkbox"/>
Iepirkšanās vietu pieejamība-	<input type="checkbox"/>	<input type="checkbox"/>	<input checked="" type="checkbox"/>	<input type="checkbox"/>	<input type="checkbox"/>
Skolu pieejamība-	<input type="checkbox"/>	<input type="checkbox"/>	<input checked="" type="checkbox"/>	<input type="checkbox"/>	<input type="checkbox"/>
Sabiedriskā transporta pieejamība-	<input type="checkbox"/>	<input type="checkbox"/>	<input checked="" type="checkbox"/>	<input type="checkbox"/>	<input type="checkbox"/>
Atpūtas vietu pieejamība-	<input type="checkbox"/>	<input type="checkbox"/>	<input checked="" type="checkbox"/>	<input type="checkbox"/>	<input type="checkbox"/>
Labiekārtojuma atbilstība-	<input type="checkbox"/>	<input type="checkbox"/>	<input checked="" type="checkbox"/>	<input type="checkbox"/>	<input type="checkbox"/>
Tuvāko īpašumu atbilstība apskatāma īpašuma tipam-	<input type="checkbox"/>	<input checked="" type="checkbox"/>	<input type="checkbox"/>	<input type="checkbox"/>	<input type="checkbox"/>
Kaitīgo apstākļu iedarbība (maza=teicams)-	<input type="checkbox"/>	<input checked="" type="checkbox"/>	<input type="checkbox"/>	<input type="checkbox"/>	<input type="checkbox"/>
Drošība-	<input type="checkbox"/>	<input checked="" type="checkbox"/>	<input type="checkbox"/>	<input type="checkbox"/>	<input type="checkbox"/>
Īpašumu izskats-	<input type="checkbox"/>	<input type="checkbox"/>	<input checked="" type="checkbox"/>	<input type="checkbox"/>	<input type="checkbox"/>
Tirgus pievilcība-	<input type="checkbox"/>	<input type="checkbox"/>	<input checked="" type="checkbox"/>	<input type="checkbox"/>	<input type="checkbox"/>

Kopumā vērtēšanas Objekta novietojums Tukuma novadā uzskatāms par apmierinošu.

4.2 Zemes gabala ar kadastra apzīmējumu 9088 003 0079 apraksts

Vērtēšanas Objekts ir zemes gabals ar kopējo platību 14,05 ha un kadastra apzīmējumu 9088 003 0079.

Zemes eksplikācija	Ha	%
Lauksaimniecībā izmantojamā zeme	5,44	38,72
Meži	1,8	12,81
Krūmāji	6,11	43,49
Zemes zem ūdens	0,64	4,56
Zemes zem ceļiem	0,06	0,42
KOPĀ	14,05	100%

4.2.1 Zemes gabala pieejamība, uzlabojumi pie zemes gabala, autotransporta plūsmas gar zemes gabalu

Piebraukšana zemes gabalam no autoceļa Tukuma - Vānes pagastā puses, kas klāts ar labas kvalitātes asfaltbetona ceļu segumu, tālāk aptuveni 500 m pa servitūta piebraucamo ceļu, kas klāts ar apmierinošas kvalitātes grants segumu. Caur īpašumu Švāni, Vānes pagasts, Tukuma novads ceļa servitūts nav reģistrēts. Kopumā piebraukšana zemes gabalam ar personīgo autotransportu ir apmierinoša, juridiski nav nodrošināta.

4.2.2 Zemes gabala konfigurācija un reljefs

Zemes gabalam plānā ir neregulāra forma. Reljefs lielākajā teritorijas daļā ir līdzens, tas nav meliorēts. Zemes gabala konfigurācija un reljefs ir piemērots lauksaimniecībai un mežsaimniecībai.

4.2.3 Zemes gabala uzlabojumi

Zemes gabalam nav būtisku uzlabojumu.

4.2.4 Lauksaimniecības zemes raksturojums

Lauksaimniecības zemes aizņem 5,44 ha vai 38,72 % no kopējās zemes platības. Zemes kvalitātes novērtējums ir 25 balles. Augsnes apstākļu un reljefa dēļ piemērotas ganībām un pļāvām. Zemes pašlaik netiek apsaimniekotas, daļēji aizaugušas ar krūmiem un kokiem.

4.2.5 Meža raksturojums

Mežs aizņem 1,8 ha jeb 12,81% no kopējās zemes platības. Reljefs ir līdzens. Meža augsnes ir auglīgās sausās minerālaugsnes. Mežizstrādi var veikt vasarā, sausos laika apstākļos vai ziemā, pēc ilgstoša kailsala. Pēdējos desmit gados mežizstrāde nav veikta. Pievešanas attālums svārstās robežās no 0 m līdz 500 m. Zemes gabalā esošo mežaudžu sastāvu pamatā veido augstvērtīgās koku sugas bērzs. Mežaudžu vecumstruktūru veido vidēja vecuma audzes.