



2024.gada 15.maijs.

Atzinums par nekustamā īpašuma,
kas atrodas **Tukuma novadā,**
Kandavas pilsētā, Vidzemes ielā 10
tirgus vērtību

Tukuma novada pašvaldībai

Cienījamās kundzes!
Augsti godātie kungļi!

Pēc Jūsu pasūtījuma esam veikuši nekustamā īpašuma, ar kadastra numuru 9011 001 1073, kas atrodas **Tukuma novadā, Kandavas pilsētā, Vidzemes ielā 10**, ir reģistrēts Kandavas pilsētas zemesgrāmatas nodalījumā Nr.1000 0062 8578 un sastāv no neapbūvētas zemes vienības ar kadastra apzīmējumu 9001 001 1070 un kopējo platību 1499 m² (turpmāk tekstā vērtēšanas „Objekts”), novērtēšanu. Atzinums satur mūsu viedokli par iepriekš minētā nekustamā īpašuma tirgus vērtību.

Atzinums paredzēts iesniegšanai **Tukuma novada pašvaldībā** un nedrīkst būt izmantots citu juridisku un fizisku personu vajadzībām bez rakstiskas vērtētāju atļaujas.

Atzinums pamatojas uz Latvijas standartu „Īpašumu vērtēšana” LVS-401:2013 un vislabākā izmantošanas veida koncepciju saskaņā ar tirgus vērtības definīciju. Mūsu viedoklis balstās uz vērtētāju zināšanām par nekustamā īpašuma tirgu, pieejamo informāciju par vērtēšanas objektu un prasmi analizēt nekustamā īpašuma tirgus notikumus. Turpmāk minētā vērtība ir vērtētāju labākais viedoklis, kādu varēja pieņemt, vadoties no mūsu rīcībā esošās informācijas un laika ierobežojumiem, kā arī punktā 5.1 minētajiem pamatpieņēmumiem un ierobežojošiem faktoriem.

Darām Jums zināmu SIA “INTERBALTIJA” atzinumu, ka nekustamā īpašuma, kas atrodas **Tukuma novadā, Kandavas pilsētā, Vidzemes ielā 10**, 2024.gada 14.maijā* visvairāk iespējamā tirgus vērtība ir

9 900 (deviņi tūkstoši deviņi simti) eiro.

* - nekustamā īpašuma apskates (vērtētāja apmeklējuma) datums.

Noteiktā tirgus vērtība ir spēkā, ja tiek atsavinātas pilnas īpašuma tiesības uz vērtēšanas Objektu, tā sastāvs atbilst atzinuma 4.punktā aprakstītajam stāvoklim, ja nekustamā īpašuma lietošana nav ierobežota ar atzinuma 5.6 punktā minētiem iespējamiem apgrūtinājumiem. Apgrūtinājumu izmaiņu gadījumā, vai vērtējamā īpašuma sastāva izmaiņu gadījumā, kā arī izmantošanas mērķa maiņas gadījumā, izmainīsies arī noteiktās vērtības. Vērtētāji neuzņemas atbildību par neparedzamām tirgus vērtību izmaiņām, kas var notikt ārēju apstākļu ietekmes rezultātā.

Ar cieņu

Arnis Zeilis,
Valdes loceklis

ŠIS DOKUMENTS IR ELEKTRONISKI PARAKSTĪTS AR DROŠU ELEKTRONISKO PARAKSTU UN SATUR LAIKA ZĪMOGU

SATURS

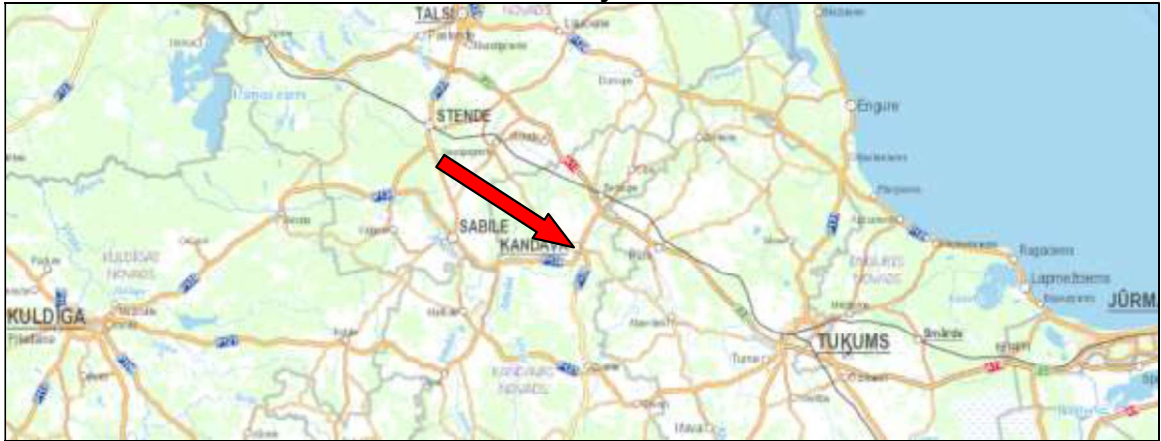
1. Vispārējā informācija
 - 1.1 Vērtējamais īpašums
 - 1.2 Vērtējuma pasūtītājs
 - 1.3 Vērtēšanas uzdevums
 - 1.4 Vērtēšanas datums
 - 1.5 Vērtēšanas mērķis
 - 1.6 Īpašumtiesības
 - 1.7 Vērtējamā īpašuma sastāvs
 - 1.8 Pašreizējā izmantošana
 - 1.9 Plānotā/atļautā izmantošana saskaņā ar attīstības plānu
 - 1.10 Labākais izmantošanas veids
 - 1.11 Vērtējumā izmantotā informācija
 - 1.12 Būtiski neietekmējošie apgrūtinājumi
 - 1.13 Negatīvi ietekmējošie apgrūtinājumi
 - 1.14 Citi izdarītie pieņēmumi
2. Vērtējamā īpašuma novietojuma atzīme kartē
3. Fotoattēli
4. Vērtējamā īpašuma raksturojums
 - 4.1 Atrašanās vieta
 - 4.2 Zemes gabala ar kadastra apzīmējumu 9001 001 1070 apraksts
 - 4.2.1 Zemes gabala pieejamība, uzlabojumi pie zemes gabala, autotransporta un gājēju plūsmas gar zemes gabalu
 - 4.2.2 Zemes gabala konfigurācija un reljefs
 - 4.2.3 Zemes gabala uzlabojumi
 - 4.2.4 Inženierkomunikāciju raksturojums
5. Īpašuma vērtējums
 - 5.1 Vērtējuma pamatojums
 - 5.2 Vērtējamā īpašuma labākais izmantošanas veids
 - 5.3 Nekustamā īpašuma tirgus daļas, kurā ietilpst vērtēšanas objekts, raksturojums/analīze
 - 5.4 Vērtējamā īpašuma tirgus vērtību ietekmējošie faktori
 - 5.5 Vērtējamā īpašuma tirgus vērtības aprēķins
 - 5.6 Vērtējamā īpašuma atsavināšanas iespējas
 - 5.7 Neatkarības apliecinājums
 - 5.8 Kopsavilkums
6. Pielikumi

1. VISPĀRĒJĀ INFORMĀCIJA

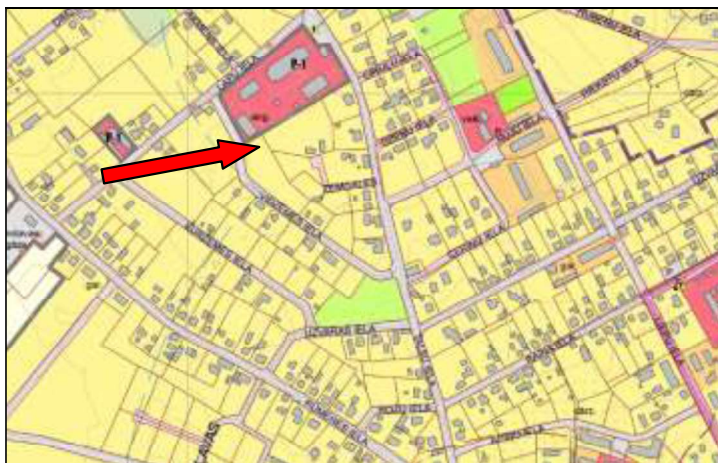
1.1 Vērtējamais īpašums	Nekustamais īpašums, kas atrodas Tukuma novadā, Kandavas pilsētā, Vidzemes ielā 10.
1.2 Vērtējuma pasūtītājs	Tukuma novada pašvaldība.
1.3 Vērtēšanas uzdevums	Noteikt vērtēšanas Objektu tirgus vērtību vērtēšanas datumā.
1.4 Vērtēšanas datums	2024.gada 14.maijs.
1.5 Vērtēšanas mērķis	Vērtēšanas mērķis ir sniegt Pasūtītājam atzinumu par vērtējamā nekustamā īpašuma tirgus vērtību.
1.6 Īpašumtiesības	Tukuma novada pašvaldība, reģistrācijas numurs 90000050975. Pamats: 2022.gada 26.jūlija uzziņa Nr. TND/4-4.2.2/22/851 par pašvaldībai piekrītošo zemes gabalu.
1.7 Vērtējamā īpašuma sastāvs	Neapbūvēta zemes vienība ar kadastra apzīmējumu 9001 001 1070 un kopējo platību 1499 m ² .
1.8 Pašreizējā izmantošana	Neapbūvēts zemes gabals.
1.9 Plānotā/atļautā izmantošana saskaņā ar attīstības plānu	Savrupmāju apbūves teritorija.
1.10 Labākais izmantošanas veids	Neapbūvēts zemes gabals, kas piemērots vienģimenes dzīvojamās mājas celtniecībai.
1.11 Vērtējumā izmantotā informācija	Kandavas pilsētas zemesgrāmatas nodalījuma Nr.100000628600 datorizdruka. Zemes robežu, situācijas un apgrūtinājumu plāni.
1.12 Būtiski neietekmējošie apgrūtinājumi	Zemes apgrūtinājumu plānā izdarīta atzīme - dabas parka neitrālās zonas teritorija – 0,1499 ha.
1.13 Negatīvi ietekmējošie apgrūtinājumi	Nav zināmi.
1.14 Citi izdarītie pieņēmumi	- vērtējamais īpašums nav iekļāts, apgrūtināts ar parādiem vai citiem lietu tiesības ierobežojošiem apgrūtinājumiem.

2. VĒRTĒJAMĀ ĪPAŠUMA NOVIETOJUMA ATZĪME KARTĒ

Novietojums



Izkopējums no attīstības plāna plānotā/atļautā izmantošana



APZĪMĒJUMI:

	ĪPAŠNĀJU APDROŠĒS TERITORĒJA (ĪP)
	MAZSTRĀVU ĪPAŠNĀJU APDROŠĒS TERITORĒJA (MĪP)
	DAUDZDZĪVU ĪPAŠNĀJU APDROŠĒS TERITORĒJA (DĪP)
	ĪPAŠNĀJU ĪPAŠNĀJU APDROŠĒS TERITORĒJA (ĪPĪP)
	ĀRSTĀVĀJUMS

Informācijas avots: www.tukums.lv

Nekustamā īpašuma Tukuma novadā, Kandavas pilsētā, Vidzemes ielā 10 tirgus vērtības noteikšana

3.FOTOATTĒLI



Vidzenes iela




Zemes vienība 9011 001 1070




Zemes vienība 9011 001 1070



Zemes vienība 9011 001 1070



Zemes vienība 9011 001 1070



Zemes vienība 9011 001 1070

4. VĒRTĒJAMĀ ĪPAŠUMA RAKSTUROJUMS

4.1 Atrašanās vieta

Vērtējamais nekustamais īpašums atrodas Tukuma novadā, Kandavas pilsētā, kvartālā, ko veido Talsu iela, Kurzemes iela, Uzvaras iela un Vidzemes iela.

Līdz Kandavas pilsētas centram ir aptuveni 1 km jeb 2 min. brauciens ar vieglo automašīnu. Sabiedriskā transporta kustību uz citiem rajoniem nodrošina autobusu maršruti. Tuvākā maršruta autobusa pieturvietā atrodas uz Kūrortu ielas, Kandavas autoostā.

	Teicams	Labs	Vidējs	Vājš	Slikts
Iedzīvotāju nodarbinātība -			X		
Darba vietu pieejamība-			X		
Iepirkšanās vietu pieejamība-		X			
Skolu pieejamība-		X			
Sabiedriskā transporta pieejamība-			X		
Atpūtas vietu pieejamība-			X		
Labiekārtojuma atbilstība-			X		
Tuvāko īpašumu atbilstība apskatāma īpašuma tipam-		X			
Kaitīgo apstākļu iedarbība (maza=teicams)-			X		
Drošība-			X		
Īpašumu izskats-			X		
Tirgus pievilcība-			X		

Kopumā vērtēšanas Objekta novietojums Tukuma novadā, Kandavas pilsētā uzskatāms par apmierinošu.

4.2 Zemes gabala ar kadastra apzīmējumu 9001 001 1070 apraksts

Vērtēšanas Objekts ir neapbūvēta zemes vienība ar kopējo platību 1499 m² un kadastra apzīmējumu 9001 001 1070.

4.2.1 Zemes gabala pieejamība, uzlabojumi pie zemes gabala, autotransporta un gājēju plūsmas gar zemes gabalu

Piebraukšana zemes gabalam pa Vidzemes ielu, kas klāta ar labas kvalitātes asfaltbetona segumu. Autotransporta plūsma un gājēju kustība Vidzemes ielā nav intensīva. Kopumā piebraukšana zemes gabalam ar personīgo autotransportu ir ērta.

Pie zemes gabala ielas malā atrodas:

Gājēju ietve-	ir	<input type="checkbox"/>	nav	X
Zālāja josla-	ir	X	nav	<input type="checkbox"/>
Lapu koku stādījumu rinda-	ir	<input type="checkbox"/>	nav	X
Ielas apgaismojums-	ir	X	nav	<input type="checkbox"/>

4.2.2 Zemes gabala konfigurācija un reljefs

Zemes gabalam plānā ir neregulāra forma, ar līdzenu reljefu. Zemes gabala konfigurācija un reljefs ir piemērots vienas ģimenes dzīvojamās mājas celtniecībai un uzturēšanai.

4.2.3 Zemes gabala uzlabojumi

Zemes gabala lielāko daļu aizņem dabīgs zālājs.

Vērtējamais nekustamais īpašums no blakus zemes gabaliem nav norobežots ar žogu.

4.2.4 Inženierkomunikāciju raksturojums

Nosaukums	Centralizētie tīkli	Vietējie tīkli
Elektroapgāde	-	--
Siltumapgāde	-	-
Ūdensapgāde	-	-
Kanalizācija	-	-
Gāzes apgāde	-	-
Citas izbūves/tīkli	-	-