

Paziņojuma publicēšana reģionālajā laikrakstā "Neatkarīgās Tukuma Ziņas" Nr.56 (2996) 27.07.2021.

18

NEATKARĪGĀS
TUKUMA ZIŅAS

REKLĀMA UN SLUDINĀJUMI

Otrdiena, 2021. gada 27. jūlijs

Paziņojums par ietekmes uz vidi novērtējuma ziņojuma sabiedrisko apspriešanu

Paredzētās darbības nosaukums: derīgo izrakteņu ieguve smilts-grants un smilts atradnes "Kažoki" iecirknī "Cērpji", 1992. un 1982. gada izpētes iecirknis" 12,012 ha platībā Tukuma novada Slampes pagastā.

Paredzētās darbības ierosinātājs: sabiedrība ar ierobežotu atbildību „Cērpji”, reģistrācijas numurs 40103844000.

Paredzētās darbības iespējamās norises vieta: nekustamais īpašums "Cērpji" (kadestra Nr. 9080 003 0072), Slampes pagasts, Tukuma novads.

Datums, kad pieņemts biroja lēmums par nepieciešamību veikt paredzētās darbības ietekmes uz vidi novērtējumu: Vides pārraudzības valsts biroja 2020. gada 23. oktobra lēmums Nr. 5-01/980.

Ziņojuma sagatavotājs: SIA "55M"

Ar novērtējuma ziņojumu var iepazīties: sabiedriskā apspriešana ilgs no 2021. gada 28. jūlija līdz 26. augustam. Ar ietekmes uz vidi novērtējuma ziņojumu un kopsavilkumu var iepazīties:

- Tukuma novada pašvaldības Slampes pagasta bibliotēkā ("Kultūras pils", Slampe, Slampes pagasts, Tukuma novads, LV-3119) darba laikā un tīmekļa vietnē www.tukums.lv
- sabiedrības ar ierobežotu atbildību "Cērpji" tīmekļa vietnē www.cerpji.com (tālr. 25142421)

Sabiedriskās apspriešanas sanāksmes norises laiks un vieta: neklātienes apspriešana notiks no 2021. gada 09. līdz 13. augustam, kuras laikā ielietesētās puses var sūtīt jautājumus uz paredzētās darbības ietekmes uz vidi novērtējuma izstrādātāja e-pasta adresi: marites55@inbox.lv.

Video prezentācija būs pieejama tīmekļa vietnēs www.cerpji.com un www.tukums.lv no 2021. gada 09. augusta plkst. 10.00 līdz 13. augustam. Tiešsaistes videokonference (neklātienes sanāksme) notiks 11. augustā 10.00 platformā "Google meet" saskaņā ar Covid-19 infekcijas izplatības pārvaldības likumu. Pieejas saite tiks publicēta mājaslapā www.cerpji.com 11. augustā plkst. 9.30.

Neklātienes apspriešanas laikā var sūtīt jautājumus uz paredzētās darbības ietekmes uz vidi novērtējuma izstrādātāja e-pasta adresi: marites55@inbox.lv. E-pastā saņemtie jautājumi un sniegtās atbildes tiks apkopoti sanāksmes protokolā, kas tiks publicēts vietnē www.cerpji.com.

Rakstiskus priekšlikumus par novērtējuma ziņojumu var nosūtīt līdz 2021. gada 26. augustam:

- SIA "Cērpji" (Tērbatas iela 6/8 – 20, Rīga, LV-1050), e-pasts: cerpji@gmail.com;
- Vides pārraudzības valsts birojs (Rūpniecības iela 23, Rīga, LV-1045, tālrunis: 67321173, e-pasts: vpvb@vpvb.gov.lv).

Bistamo koku zāģošana bez pacelāja – pie ēkām, pie vadiem un kapsētās; **kokaugu vainagu veidošana.** Tālr. 27833107

Izved kanalizācijas notekūdeņus Engures pagastā. Tālr. 29447562

Jumtu maiņa, fasādes siltināšana un apdare, materiālu piegāde. Tālr. 26269909

Metāla, šifera jumtu remonts, mazgāšana, krāsošana. Tālr. 24874343

Mūrē krāsnis, plīti, kaminus, skursteņus. Tālr. 24830607

Piegādā smilti, granti, šķembas, oļus, kūdru, kūstmēslus. Tālr. 29288873

Piegādā smilti, granti, šķembas, oļus. Bobcat iekrāvēja un miniekskavatora pakalpojumi. Tālr. 27111145

Siltinām mājas ar ekovati, granulām un termoputām. Tālr. 26748235

Skārdnieku darbnīca Lauku ielā 30A izgatavo visu veidu skārda izstrādājumus. Metāla jumti un noteksisstēmas no ražotāja. Tālr. 28703643

Tīrām, remontējam akas. Tālr. 26990277

MEKLĒ DARBU

Jauns puisis meklē darbu – var kraut, skaldīt malku, veikt citus darbus. Tālr. 26244377

Sieviete (45 gadi) meklē darbu – var ravēt, kraut malku. Tālr. 28102593

Vīrietis (23) var skaldīt, kraut malku. Tālr. 24928366

Jaunietis (18) var veikt jebkādas darbus. Tālr. 26023014

Vīrietis meklē jebkādu darbu. Tālr. 24943810

Vīrietis meklē pagaidu darbu – malkas zāģošana, skaldīšana, kraušana un zāles pļaušana. Ir savs inventārs un auto. Tālr. 25430541

Vīrietis skalda, krauj, nes malku, pļauj zāli veic dažādus saimniecības darbus. Tālr. 28876905

LĪDZJŪTĪBAS

† *Smišū kalnā
zem dzīvības priedēm
Nu darbi, rūpes
un vasaras dus.*
(/M. Losberga/)

† **Izsakām līdzjūtību ģimenei, Ivaru Bogdanovu** mūžībā pavadot. Valdeku & mājas iedzīvotāji

† *Tuvs cilvēks neaiziet,
Viņš tikai pārstāj līdzās būt.*

Skumju brīdī esam kopā ar Dzidru un viņas piederīgajiem, mūsu Valdu mūžībā pavadot. Deju kopa «Romantika»

† *Un atmiņas ziedēs ap viņu
Balts kā ābele.*
(Ā. Elksne/)

Skumju brīdī esam kopā ar savu mīļo klases audzinātāju Šanu Anmani, tēti aizsaulē pavadot. Audzināmā klase un vecāki

† *Viens mirklis –
un Tu esi projām,
Tur augšā – debesu lokā
kā jauna zvaigzne uzmirgo.*

† **Izsakām visdziļāko līdzjūtību Dzidrai Momotkovai, mūsu Valdu mūžībā pavadot.** Tukuma pilsētas pensionāru biedrības valde

† **Izsakām līdzjūtību Vasilijam Kedjuličam, tēvu mūžībā pavadot**

Paziņojums par sabiedrisko apspriešanu un pilns IVN ziņojums ar kopsavilkumu publicēts pašvaldības mājaslapā www.tukums.lv 2021.gada 26.jūlijā.

Jaunumi | Tukuma novada dome | <https://www.tukums.lv/lv/jaunumi>

Informācija publicēta sadaļā "Aktualitātes"



Pašvaldība ▾ Novads ▾ Pakalpojumi ▾ Aktualitātes ▾ Kontakti ▾

Meklēt Language Iestatījumi

Notikumu kalendārs
Jaunumi
Informācija presei
Informatīvais izdevums "Tukuma Laiks"
Foto un Video
Sabiedrības līdzdalība



Tukuma novada pašvaldība konkursa meklē bērnu un jauniešu nometņu organizatorus

Tukuma novada pašvaldība atkārtoti izsludina projektu konkursa "Bērnu un jauniešu nometņu organizēšana skolēnu 2021.gada vasaras brīvlaikā". Pieteikumus var iesniegt līdz 2021.gada 2.augusta...

27.07.2021. [Novada pašvaldība](#)

Paziņojums par ietekmes uz vidi novērtējuma ziņojuma sabiedrisko apspriešanu

Paredzētās darbības nosaukums: derīgo izrakteņu ieguve smilts-grants un smilts atradnes "Kažoki" iecirknī "Cērpji", 1992. un 1982. gada izpētes iecirknis" 12,012 ha platībā Tukuma novada Slampes...

26.07.2021. [Publiskās apspriedes](#)

Brīvas pieraksta vietas vakcinācijai Tukuma masu vakcinācijas centrā

Tukuma novada pašvaldība informē, ka 24.07., 31.07., 06.08., 11.08., 14.08., 21.08. ir vēl brīvas pieraksta vietas vakcinācijai ar Pfizer/BioNTech vakcinu masu vakcinācijas centrā...

Notikumu kalendārs

Jaunami

Informācija presei

Informatīvais izdevums "Tukuma Laiks"

Foto un Video

Sabiedrības līdzdalība

Aktualitātes



Kategorija ▾

Datums no

Datums līdz

Atlasīt

Publiskās apspriedes

× Notīrīt filtrus



Paziņojums par ietekmes uz vidi novērtējuma ziņojuma sabiedrisko apspriešanu

Paredzētās darbības nosaukums: derīgo izrakteņu ieguve smilts-grants un smilts atradnes "Kažoki" iecirknī "Cērpji", 1992. un 1982. gada izpētes iecirknis" 12,012 ha platībā Tukuma novada Slampes...

26.07.2021.

Publiskās apspriedes

Notikumu kalendārs

Jaunami

Informācija presei

Informatīvais izdevums "Tukuma Laiks"

Foto un Video

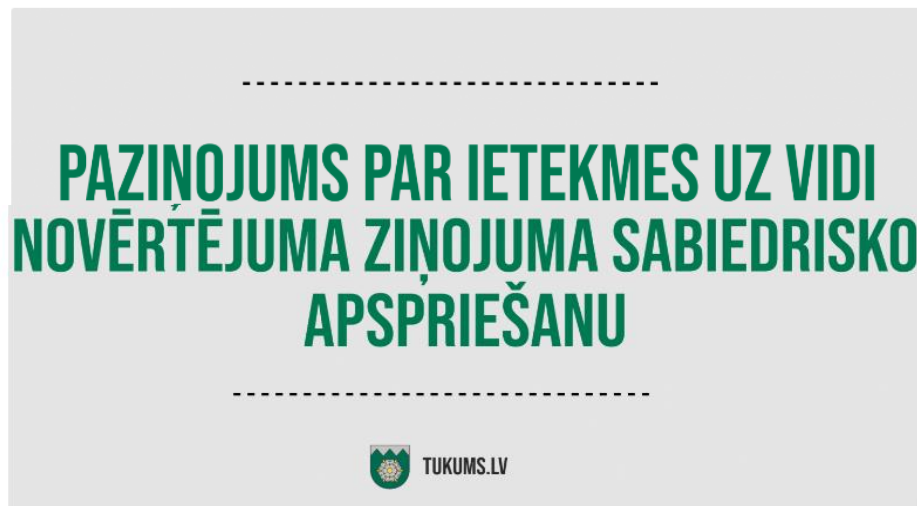
Sabiedrības līdzdalība

Paziņojums par ietekmes uz vidi novērtējuma ziņojuma sabiedrisko apspriešanu

▶ Atskaņot tekstu

Publicēts: 26.07.2021.

Publiskās apspriedes



Paredzētās darbības nosaukums: derīgo izrakteņu ieguve smilts-grants un smilts atradnes "Kažoki" iecirknī "Cērpji", 1992. un 1982. gada izpētes iecirknis" 12,012 ha platībā Tukuma novada Slampes pagastā.

Paredzētās darbības ierosinātājs: sabiedrība ar ierobežotu atbildību „Cērpji”, reģistrācijas numurs 40103844000.

Paredzētās darbības iespējamās norises vieta: nekustamais īpašums "Cērpji" (kadastra Nr. 9080 003 0072), Slampes pagasts, Tukuma novads.

Datums, kad pieņemts biroja lēmums par nepieciešamību veikt paredzētās darbības ietekmes uz vidi novērtējumu: Vides pārraudzības valsts biroja 2020. gada 23. oktobra lēmums Nr. 5-01/980.

Ziņojuma sagatavotājs: SIA "55M"

Ar novērtējuma ziņojumu var iepazīties: sabiedriskā apspriešana ilgs no 2021.gada 28.jūlija līdz 26.augustam. Ar ietekmes uz vidi novērtējuma ziņojumu un kopsavilkumu var iepazīties:

- Tukuma novada pašvaldības Slampes pagasta bibliotēkā ("Kultūras pils", Slampe, Slampes pagasts, Tukuma novads, LV-3119) darba laikā un tīmekļa vietnē www.tukums.lv,
- sabiedrības ar ierobežotu atbildību "Cērpji" tīmekļa vietnē www.cerpji.com (tālr.25142421)

Sabiedriskās apspriešanas sanāksmes norises laiks un vieta: neklātienas apspriešana notiks no 2021. gada 09. līdz 13.augustam, kuras laikā ieinteresētās puses var sūtīt jautājumus uz paredzētās darbības ietekmes uz vidi novērtējuma izstrādātāja e-pasta adresi: marites55@inbox.lv.

Ar video prezentāciju no 2021.gada 9.augusta plkst.10.00 līdz 13.augustam varēs iepazīties interneta vietnē - <https://www.tukums.lv/lv/jaunums/pazinojums-par-ietekmes-uz-vidi-novertejuma-zinojuma-sabiedrisko-apsriesanu>. Tiešsaistes videokonference (neklātienas sanāksme) notiks 11.augustā 10.00 platformā "Google meet" saskaņā ar Covid-19 infekcijas izplatības pārvaldības likumu. Pieejas saite tiks publicēta mājaslapā www.cerpji.com 11.augustā plkst. 9.30.

[Saite uz videoprezentāciju](#)

[Saite uz videokonferenci](#)

Neklātienas apspriešanas laikā var sūtīt jautājumus uz paredzētās darbības ietekmes uz vidi novērtējuma izstrādātāja e-pasta adresi: marites55@inbox.lv. E-pastā saņemtie jautājumi un sniegtās atbildes tiks apkopoti sanāksmes protokolā, kas tiks publicēts vietnē www.cerpji.com.

Rakstiskus priekšlikumus par novērtējuma ziņojumu var nosūtīt līdz 2021. gada 26.augustam:

- SIA "Cērpji" (Tērbatas iela 6/8 – 20, Rīga, LV-1050), e-pasts: cerpji@gmail.com;
- Vides pārraudzības valsts birojs (Rūpniecības iela 23, Rīga, LV-1045, tālrunis: 67321173, e-pasts: vpvb@vpvb.gov.lv).

Paziņojums publicēts laikrakstā „Neatkarīgās Tukuma Ziņas” 2021.gada 27.jūlija numurā.

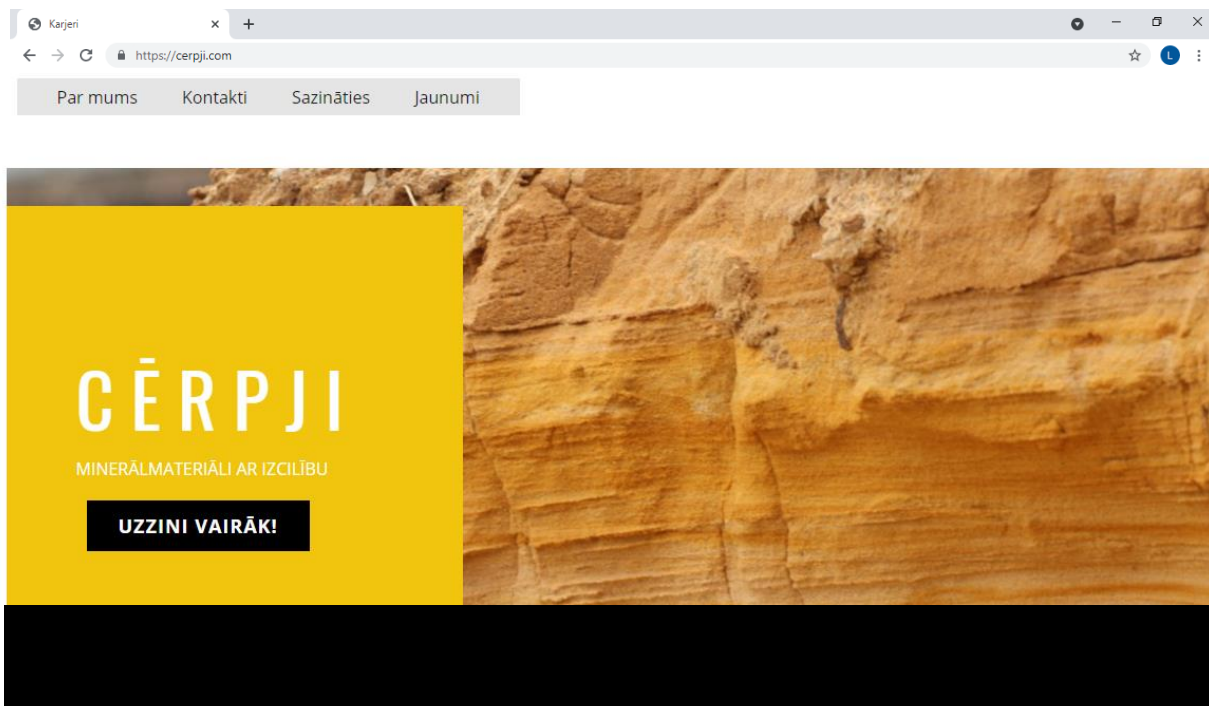
 [Ietekmes uz vidi novērtējuma ziņojums](#)  

 [Ietekmes uz vidi novērtējuma ziņojuma kopsavilkums](#)  

 [Skatīt pielikumus](#)  

 [Sabiedriskās apspriešanas sanāksmes protokols](#)  

Paredzētās darbības ierosinātāja SIA “Cērpji” interneta mājaslapā www.cerpji.com publicēts Paziņojums par sabiedrisko apspriešanu un pilns IVN ziņojums ar kopsavilkumu 2021.gada 27.jūlijā.



Paziņojums par ietekmes uz vidi novērtējuma ziņojuma sabiedrisko apspriešanu

Paredzētās darbības nosaukums: derīgo izrakteņu ieguve smilts-grants un smilts atradnes “Kažoki” iecirknī “Cērpji”, 1992. un 1982. gada izpētes iecirknis” 12,012 ha platībā Tukuma novada Slampes pagastā.

Paredzētās darbības ierosinātājs: sabiedrība ar ierobežotu atbildību „Cērpji”, reģistrācijas numurs 40103844000.

Paredzētās darbības iespējamās norises vieta: nekustamais īpašums “Cērpji” (kadastra Nr. 9080 003 0072), Slampes pagasts, Tukuma novads.

Datums, kad pieņemts biroja lēmums par nepieciešamību veikt paredzētās darbības ietekmes uz vidi novērtējumu: Vides pārraudzības valsts biroja 2020. gada 23. oktobra lēmums Nr. 5-01/980.

Ziņojuma sagatavotājs: SIA “55M”

Ar novērtējuma ziņojumu var iepazīties: sabiedriskā apspriešana ilgs no 2021.gada 28.jūlija līdz 26.augustam. Ar ietekmes uz vidi novērtējuma ziņojumu un kopsavilkumu var iepazīties:

* Tukuma novada pašvaldības Slampes pagasta bibliotēkā (“Kultūras pils”, Slampe, Slampes pagasts, Tukuma novads, LV-3119) darba laikā un tīmekļa vietnē www.tukums.lv,

* sabiedrības ar ierobežotu atbildību “Cērpji” tīmekļa vietnē www.cerpji.com (tālr.25142421)

Sabiedriskās apspriešanas sanāksmes norises laiks un vieta: neklātienes apspriešana notiks no 2021. gada 09. līdz 13.augustam, kuras laikā ieinteresētās puses var sūtīt jautājumus uz paredzētās darbības ietekmes uz vidi novērtējuma izstrādātāja e-pasta adresi: marites55@inbox.lv.

Videoprezentācija būs pieejama tīmekļa vietnēs www.cerpji.com un www.tukums.lv no 2021.gada 09.augusta plkst.10.00 līdz 13.augustam.

Tiešsaistes videokonference (neklātienes sanāksme) notiks 11.augustā 10.00 platformā “Google meet” saskaņā ar Covid-19 infekcijas izplatības pārvaldības likumu. Pieejas saite tiks publicēta mājaslapā www.cerpji.com 11.augustā plkst. 9.30.

Neklātienes apspriešanas laikā var sūtīt jautājumus uz paredzētās darbības ietekmes uz vidi novērtējuma izstrādātāja e-pasta adresi: marites55@inbox.lv. E-pastā saņemtie jautājumi un sniegtās atbildes tiks apkopoti sanāksmes protokolā, kas tiks publicēts vietnē www.cerpji.com.

Rakstiskus priekšlikumus par novērtējuma ziņojumu var nosūtīt līdz 2021. gada 26.augustam:

* SIA “Cērpji” (Tērbatas iela 6/8 – 20, Rīga, LV-1050), e-pasts: cerpji@gmail.com;

* Vides pārraudzības valsts birojs (Rūpniecības iela 23, Rīga, LV-1045, tālrunis: 67321173, e-pasts: vpvb@vpvb.gov.lv). Paziņojums publicēts laikrakstā „Neatkarīgās Tukuma Ziņas” 2021.gada 27.jūlija numurā.

Saite uz videoprezentāciju: <https://www.loom.com/share/d537ec6d4b4c4aa98c9f4e37925a7d0a>

Saite uz sanāksmi: meet.google.com/pfj-ouhd-eon

Sabiedriskās apspriešanas protokols

ŠEIT

IVN ZIŅOJUMS ↓

IVN ZIŅOJUMA KOPSAVILKUMS ↓

PIELIKUMI_IVN ZIŅOJUMS ↓

SIA „Cērpji” paredzētās darbības - derīgo izrakteņu ieguve smilts-grants un smilts atradnes “Kažoki” iecirknī “Cērpji”, 1992. un 1982. gada izpētes iecirknis” 12,012ha platībā (Slampes pagasts, Tukuma novads)

sabiedriskās apspriešanas
sanāksmes protokols.

Datums: 16.08.2021.

Norises vieta: attālināti – neklātienēs formā, tiešsaistes sanāksme meetGoogle platformā (saite uz videokonferenci: <https://meet.google.com/pfj-ouhd-eon>)

Norises laiks: no 09.08.2021.plkst.10.00 līdz 13.08.2021.(ieskaitot).

Sanāksmes darba kārtība:

1. Videoprezentācija.
2. Tiešsaistes (video-)sanāksme.
3. Sanāksmes dalībnieku jautājumi un komentāri.

1.Videoprezentācija

Konsultanta SIA „55M” sagatavotajā videoprezentācijā tika sniegta informācija par SIA „Cērpji” paredzēto darbību un īstenošanas vietu, plānoto ieguves veidu, transportēšanas maršrutu, plānoto darba laiku, apkārtējiem vides apstākļiem, tuvākajiem objektiem un ĪADT.

Videoprezentācijā informēja par ietekmes uz vidi novērtējuma mērķi un procedūru, sabiedriskās apspriešanas gaitu, tai skaitā, arī par neklātienēs sabiedrisko apspriešanu, un termiņiem, par sabiedrības iespēju sniegt savus jautājumus un komentārus.

Videoprezentācija sabiedrībai bija pieejama Tukuma novada pašvaldības mājaslapā un paredzētās darbības ierosinātāja SIA „Cērpji” interneta mājaslapā no 09.08.2021. Videoprezentācijā un arī abās norādītajās interneta vietnēs publicētajā Paziņojumā ir norādīts tiešsaistes sabiedriskās apspriešanas sanāksmes laiks un termiņš līdz kuram sabiedrība var sniegt viedokli par paredzēto darbību, kā arī norādīts kur sabiedrība var iepazīties ar paredzētās darbības ietekmes uz vidi novērtējuma ziņojumu.

2. Tiešsaistes sanāksme (videokonference)

Tiešsaistes sabiedriskās apspriešanas sanāksme notika 11.08.2021. plkst.10:00. Saite uz šo sanāksmi tika publicēta plkst. 9.30 interneta vietnēs www.cerpji.com un www.tukums.lv pie Paziņojuma par sabiedrisko apspriešanu. Tiešsaistes sanāksmei pievienojās 5 dalībnieki:

Sergejs Babuskins, Maira Egle (Aivars Egle), Andrejs, Artūrs Doveiks (Tukuma novada domes pārstāvis), anonīms dalībnieks (PVZ2).

Lai pagaidītu kamēr pieslēdzas plašāks interesentu skaits sanāksme tiek sākta plkst.10: 05. Sanāksmes laikā jauni dalībnieki nepievienojās.

Sanāksmi vada J.Jātnieks (SIA „55M”).

L.Lieplapa (SIA “55M”) prezentācijā informē klātesošos par paredzēto darbību - *derīgo izrakteņu ieguve smilts-grants un smilts atradnes “Kažoki” iecirknī “Cērpji”, 1992. un 1982. gada izpētes iecirknis” 12,012ha platībā (Slampes pagasts, Tukuma novads)*, tās ierosinātāju, plānoto darbības vietu, iecirknī „Cērpji” akceptētajiem derīgo izrakteņu krājumiem, hidroģeoloģiskiem apstākļiem, plānoto ieguves un apstrādes tehnoloģiju, derīgo izrakteņu transportēšanas maršrutu, kā arī par esošo situāciju iecirkņa apkārtne – hidroģeoloģiskiem un hidroģeoloģiskiem apstākļiem, ĪADT, biotopiem, objektu aizsargjoslām u.c., paredzētās darbības un esošo derīgo izrakteņu ieguves vietu summāro iespējamo ietekmi uz vidi un apkārtējo iedzīvotāju dzīves kvalitāti (t.sk. ūdensapgādi, gaisa kvalitāti, troksni u.c.), nepieciešamiem inženiertehniskiem un organizatoriskiem pasākumiem negatīvo ietekmju mazināšanai vai novēršanai un monitoringu. IVN gaitā izvērtētas 2 derīgo izrakteņu transportēšanas maršrutu alternatīvas.

Tiek sniegta informācija par ietekmes uz vidi novērtējuma procedūru, sabiedriskās apspriešanas gaitu un termiņiem, kā arī par sabiedrības iespēju rakstiski sniegt savus priekšlikumus un komentārus līdz 26.augustam Vides

pārraudzības valsts birojā uz norādīto pasta adresi un e-pasta adresi. Rakstiski izteiktu viedokli var sūtīt arī uz SIA „Cērpji” norādīto e-pasta adresi.

Pēc sanāksmes tiks sagatavots sanāksmes protokols, kas tiks ievietots pašvaldības mājaslapā un SIA „Cērpji” mājaslapā.

A.Doveika rakstisks komentārs: Saskaņā ar Aizsargoslas likumu pašvaldības ceļa aizsargjoslā ir aizliegts bez saskaņojuma iegūt derīgos izraktenus..).

3. Diskusija

A.Doveiks: Pašvaldības licencēšanas komisijā mēs sekojam līdz derīgo izraktenu ieguves kārtībai karjeros. Pozitīvi ir tas, ka ietekmes uz vidi novērtējuma procesā ir sākotnējā sabiedriskā apspriešana un ietekmes uz vidi novērtējuma ziņojuma sabiedriskā apspriešana. Tā iedzīvotāji var uzzināt par plānoto darbību un tās radītām ietekmēm. Sekosim līdzi ierosinātai darbībai.

S.Babuskins izsaka viedokli par ārkārtas situācijas laikā valstī noteikto sabiedriskās apspriešanas kārtību, kā arī par to, ka ne visi iedzīvotāji tehnisku iemeslu dēļ var piedalīties sanāksmē un izteikt savu viedokli: Pandēmija uzliek šādu formātu, ne visi iedzīvotāji var pieslēgties. Tas var ierobežot sabiedrības līdzdalību. Tas nav pārmetums, bet tas samazina sabiedrības iespēju piedalīties darba dienās darba laikā. Iesaku par to neturpināt diskusiju.

J.Jātnieks: Pašlaik valstī ir noteikta šāda kārtība un mēs pieturamies pie tās jebkuram ir iespēja instalēt brīvpieejas rīkus un pieslēgties norisei.

L.Lieplapa: Iedzīvotājiem ir pieejama videoprezentācija, kuru var noskatīties jebkurā sev ērtā laikā un sniegt rakstiski priekšlikumus, kā arī pagasta bibliotēkā jebkuram ir pieejams IVN ziņojums un tā kopsavilkums papīra formā.

S.Babuškina: Varbūt man ir cits jautājums. Par IVN ziņojumu. Ja atver prezentācijas slaidu nr.25 redzams, ka tuvumā atrodas daudzi citi karjeri. Vai tiek analizēta un vērtēta summāri šī ietekme. Analizējot, tikai iecirkni “Cērpji”, šīs ietekmes ir mazākas nekā summārās. Skaidrs, ka summāriā ietekme ir lielāka un var redzēt, ka karjeru attīstība virzās tuvāk viensētām (tā sauktajam Lielajam ciemam). Skaidrs, ka karjeri atrodas viens otram blakus un summārā ietekme ir krietni lielāka.

J.Jātnieks: IVN process tika ierosinātā tieši tādēļ, lai vērtētu summārās ietekmes un tās tika vērtētas.

L.Lieplapa: Gribu teikt, ka šis slaidis atspoguļo tieši summāro ietekmi no visām atradnēm un arī transportēšanas maršrutiem. Aprēķini veikti, ņemot vērā esošajos karjeros un paredzētās darbības vietā esošās un plānotās ieguves tehnoloģijas un iekārtas. Summārās ietekmes vērtētas katram vides faktoram un arī emisiju parametram.

Vai tas attiecas uz transportēšanu, jo ziņojumā, ja pareizi atceros, bija minēti vairāki tūkstoši reisi gadā, kas attiecas uz Cērpjiem. Bet kopumā tur ir vairāki karjeri.

L.Lieplapa: Ziņojumā norādīti iekšējie transporta reisi karjera teritorijā – kausa ekskavatoram, iekrāvējam, kas kopumā pa karjera iekšējo teritoriju gada laikā arī nobrauks vairākus tūkstošus reisu. Aprēķinātais reisu skaits tiek izmantots emisiju modelēšanai. Kas attiecas uz materiāla transportēšanu ar kravas automašīnām pa pašvaldības ceļu, no iecirkņa “Cērpji” tie ir aprēķināti ~22 reisi dienā. Summāro un paredzētās darbības iespējamo ietekmju modelēšanas rezultātu kartēs attēlotas iespējamās emisijas gan no katra ieguves iecirkņa/atradnes, gan no transportēšanas maršrutiem pa pašvaldības un valsts autoceļiem.

S.Babuskins: Jautājums par rekultivācijas pasākumiem. Vairāk vērsts pašvaldībai. Cik tie ir reāli un kā pašvaldība plāno kontrolēt un panākt, ka teritoriju pēc tam rekultivē. Līdz 2040.gadam ir ilgs laiks un viss var mainīties, iedzīvotājiem ar sarakņāto teritoriju būs jāsadzīvo. No viena puses sabiedrības interesēs ir karjeru rekultivēt. Līdz 40.gadam iedzīvotājiem jāsamierinās ar sabojātu ainavu un nav garantijas vai to teritoriju sakārtos.

L.Lieplapa: Ja drīkst piebilst vēl pirms pašvaldības, par šo jautājumu jau runājām sākotnējā sabiedriskajā apspriešanā. Derīgo izraktenu ieguve ir saimnieciskā darbība. Karjeru var rekultivēt tad, kad tas ir izstrādāts. To nevar paveikt pa daļām. Pēc derīgo izraktenu izstrādāšanas ir pienākums veikt karjera rekultivāciju atbilstoši rekultivācijas projektam. Ja karjeru izstrādās ātrāk, būs pieprasījums, tad arī rekultivāciju varēs veikt ātrāk.

S.Babuškina: Jā uz papīra izskatās labi, bet cik es saprotu, tas notiks pēc vairākiem desmitiem gadu. Uzņēmējiem labums, peļņa jau šodien, bet apkārtējiem iedzīvotājiem jāsamierinās atlikušos 30, 40 gadus. Rekultivācija vēl tālā nākotnē, bet šī negatīvā ietekme uz vidi, īpašumu vērtība pazemināsies. Jautājums vai tas ir samērīgi.

L.Lieplapa: Iecirkņa teritorija ir privāta, to no pašvaldības ceļa un viensētu puses ieskaus vaļņi. Jā, tie nedaudz izmainīs ainavu, bet iedzīvotājiem karjers nebūs redzams.

S.Babuškina: Jā, bet tomēr tas nav atpūtas parks vai skaists dabas liegums, bet tomēr tā ir degradēta teritorija. Tā virzās Lielā ciema virzienā. Arī IVN ziņojumā rakstīts par gruntsūdens līmeņiem un iespējams tas jau ir no esošajiem karjeriem. Ticamāk jaunais karjers arī tos samazinās. Ekonomiski labs risinājums, bet sabiedrības interesēm jāpagaida. Uz iedzīvotājiem atradņu kopums tomēr atstāj negatīvu ietekmi, tāpat arī uz apkārtējo vidi, rekultivācija pēc 2040.gada.

Andrejs: Ja drīkst, es pats esmu Tukuma iedzīvotājs. Uzskatu, ka mums nepieciešami vairāki ražošanas objekti, kas ir caurspīdīgi, maksā nodokļus. Kādu laiku dzīvoju Mārupē un esmu redzējis labus piemērus kā tādus objektus izveido kā pievilcīgus rekreācijas objektus. Mēs te runājam negatīvā noskaņā, bet varbūt smeļamies vairāk no labiem, pozitīviem piemēriem, kur viss ir caurspīdīgs, legāls, kur maksā nodokļus un iedzīvotāji ar to var iepazīties. Un ražošana ne vienmēr nozīmē nesakārtotu vidi.

S.Babuskins: Es neesmu pret uzņēmējdarbību. Bet jautājums pašvaldībai vai šie plāni rekultivācijai tiks īstenoti? Apkārtesošo īpašumu vērtība mazināsies. Tas nav vienkārši. Jā, skaisti dīķi, parki nākotnē, bet tas ir jautājums par līdzsvaru un balansu starp abām pusēm.

Andrejs: Jā, tieši tā. Aptuveni pus gadu atpakaļ tika aktualizēts jautājums par nelegālo ieguvu. Vai mūsu sabiedrības interesēs ir legāla, caurspīdīga darbība, ko pašvaldība, valsts atbilstīgie dienesti var kontrolēt vai nelegāli karjeri, kur saraknāts, atstāts un nav pretī cilvēka, uzņēmuma, no kura prasīt atbildību? Es kā Tukuma iedzīvotājs, uzņēmējs uzskatu, ka jāskatās no labākajiem uzņēmējdarbības piemēriem.

S.Babuškina: Pašvaldībai ir jāpanāk līdzsvars starp abām pusēm.

A.Doveiks: Mēs esam domājuši par kontroles mehāniskiem un sava veida garantijām Likums uzliek par pienākumu komersantam šo rekultivāciju veikt. Viss process, arī IVN iet savu likumisko gaitu. Mēs esam viens no retajiem novadiem, kam ir rekultivācijas garantijas fonds. Vēl pirms ieguves uzsākšanas komersantam ar pašvaldību ir jāslēdz līgums, kuram ir pievienota rekultivācijas izmaksu tāme. Komersants par katru gada laikā izrakto m³ iemaksā proporcionāli % Fondā rekultivācijas tāmē paredzētajām rekultivācijas izmaksām. Ja būvvalde apstiprina rekultivācijas projektu, tad Fondā iemaksāto naudu ieskaita atpakaļ komersantam rekultivācijas darbu veikšanai. Teikšu, ka tie karjeri apkārt nemētājas, un ja karjers tiek atstāts, to pārņem un turpina nākamais komersants. Gluži nav tā, ka tiek pamest novārtā.

Per ceļiem – līgumu slēdz reizē ar Atļaujas izsniegšanu, norādot kuru ceļu drīkst izmantot un tā uzturēšanas kārtību. 1 reizi gadā grants ceļā jāiestrādā grants materiāls, sausuma periodā apstrādā ar pretputekļu līdzekli vai mitrina. Kaut kur vidusceļš jāatrod starp komersantu un iedzīvotājiem.

Par ūdeņiem – tā ir lielākā sāpe. Jāskatās arī tā globāli, esam skatījušies arī globāli. Pēdējos 3 gadus nokrišņu ir mazāk par normu, kas arī paregulē ūdens līmeni. Laikam visu tomēr nevar norakstīt uz karjeriem, bet ir arī klimatiskais faktors. VVD izdod Tehniskos noteikumus, kuros komersantam uzliek par pienākumu rūpēties un sekot ūdens līmeņa izmaiņām. Ir daži labi piemēri, bet tādu piemēru ir maz reālajā dzīvē.

S.Babuskins atvadās un atstāj sapulci. Rakstisks komentārs: Protams, nav atpūtas parks, bet stāvoklis jau neuzlabosies.

J.Jātnieks: Es vēlos vērēt uzmanību ar globālu skatījumu uz šo teritoriju un līdzīgām vietām. Jārēķinās, ka šis ir derīgo izrakteņu iegulas vietas. Iecirknis "Cērpji" ir klaja, plaša, vējaina vieta. Kā ekoloģis varu teikt, ka aizsargstādījumi var palīdzēt pret troksni, putekļiem, arī lauksaimniecības pesticīdu miglu. Noņemtās segkārtas vaļņus var veidot neparastākās formās, veidot interesantus stādījumus, kas dažādos ainavu. Jāatzīmē, ka derīgo izrakteņu ieguvē nepieciešams ievērot normatīvo aktu prasības, lai mazinātu un novērstu potenciālās negatīvās ietekmes.

Andrejs: Paldies, tiešām šādi labiekārtotas apzaļumotas teritorijas radīs pievilcīgu vidi.

PVZ2: Man ir jautājums- vai es pareizi sapratu, ka IVN laikā esiet apstaigājuši apkārtējo māju iedzīvotājus un mēģinājuši noskaidrot viņu viedokļus?

L.Lieplapa: Jā, IVN laikā esam apmeklējuši apkārtnē esošās tuvākās dzīvojamās mājas un tur, kur tas bija iespējams - kur cilvēki bija uz vietas vai vēlējušies runāt, tika jautāts viņu viedoklis par paredzēto darbību, viņu bažām saistībā ar to, iedzīvotāju klātbūtnē, kur tehniski bija iespējams, tika mērīts arī gruntsūdens līmenis ūdens apgādes akās. Visa informācija atspoguļota IVN ziņojumā.

PVZ2: Es sapratu, ka viedokļu īsti nebija, izņemot bažas par ūdeni.

L.Lieplapa: Jā.

A.Doveiks: IVN tika noteikta potenciālā ietekmes zona no plānotā karjera?

L.Lieplapa: IVN ietvaros ir veikts ietekmes uz gruntsūdens hidroloģisko režīmu rādiusa aprēķins no iecirkņa "Cērpji" pieņemtās maksimālās karjera ūdenstilpnes teritorijas, kas veidos ~207 m rādiusu ap karjeru. Tuvākās dzīvojamās mājas ir 440-570 m attālumā no plānotā karjera.

Jautājumu vairāk nav. J.Jātnieks izsaka viedokli par kopsadarbības nepieciešamību starp komersantiem, pašvaldību un iedzīvotājiem kā risinājumu veiksmīgai teritorijas attīstībai.


Videokonference slēgta plkst. 11:45.

Sabiedrības rakstiski iesniegtie jautājumi un komentāri

Sabiedriskās apspriešanas laikā no 09.08.2021. līdz 13.08.2021. elektroniskā pastā (marites55@inbox.lv) un telefoniski netika saņemts neviens jautājums.

Neklātienes sabiedriskā apspriešana slēgta 13.08.2021.plkst.17.00.

Protokolu sagatavoja L.Lieplapa

A handwritten signature in blue ink, appearing to read 'L. Lieplapa', is shown on a light-colored background.



Valsts vides dienests

KURZEMES REĢIONĀLĀ VIDES PĀRVALDE

Jaunā ostmala 2a, Liepāja, LV-3401, tālr. 63424826 | Dārzu iela 2, Ventspils, LV-3601, tālr. 63625332
e-pasts: kurzeme@vvd.gov.lv, www.vvd.gov.lv

Ventspilī

26.08.2021

Nr.
2.4/3119/KU/2021

Uz
11.08.2021.

Nr.

SIA "Cērpji"
hmmport@gmail.com

SIA "55M"
marites55@inbox.lv

Par ietekmes uz vidi novērtējuma ziņojumu

Valsts vides dienesta Kurzemes reģionālā vides pārvalde (turpmāk - Pārvalde) izskatīja SIA „55M” sagatavoto ietekmes uz vidi novērtējuma ziņojumu (turpmāk – Ziņojums) SIA „Cērpji” paredzētajai darbībai “Derīgo izrakteņu ieguve smilts–grants un smilts atradnes “Kāžoki” iecirknī “Cērpji” Slampes pagastā, Tukuma novadā”.

Pārvalde, izskatot Ziņojumu, secina, ka kopumā tas sagatavots atbilstoši Vides pārraudzības valsts biroja sagatavotajai programmai.

Direktore

E. Mahta

ŠIS DOKUMENTS IR PARAKSTĪTS AR DROŠU ELEKTRONISKO PARAKSTU UN SATUR LAIKA
ZĪMOGU

Zane Kalniņa 28301191
zane.kalnina@vvd.gov.lv



Dabas aizsardzības pārvalde

Baznīcas iela 7, Sigulda, LV-2150, tālr. 67509545, e-pasts pasts@daba.gov.lv, www.daba.gov.lv

Siguldā

31.08.2021. Nr. 4.9/4836/2021-N
Uz 11.08.2021 . e-pastu

SIA "55M"
marites55@inbox.lv

Zināšanai

Vides pārraudzības valsts
birojam
vpvb@vpvb.gov.lv

SIA "Cērpji"
cerpji@gmail.com

*Par ietekmes uz vidi novērtējuma ziņojumu
derīgo izrakteņu ieguvei smilts-grants un smilts
atradnēs "Kažoki" iecirknī "Cērpji"*

Dabas aizsardzības pārvalde (turpmāk – Pārvalde) ir saņēmusi Jūsu vēstuli ar lūgumu sniegt priekšlikumus par ietekmes uz vidi novērtējuma ziņojumu "Derīgo izrakteņu ieguve smilts-grants un smilts atradnes "Kažoki" iecirknī "Cērpji"(turpmāk – teritorija), 1992. un 1982. gada izpētes iecirknis" 12,012 ha platībā Tukuma novada Slampes pagastā" (turpmāk – Ziņojums).

Kopumā Pārvalde atzinīgi novērtē izstrādāto Ziņojumu, tomēr, iepazīstoties ar Ziņojumu un tā pielikumiem, lūdzam veikt šādus precizējumus:

- Ziņojuma 2.8. nodaļā "Apkārtnes dabas vērtību raksturojums" 49. lpp. norādīts, ka: *"Iepriekš, 2020. gadā paredzētās darbības vieta apsekota projekta "Priekšnosacījumu izveide labākai bioloģiskās daudzveidības saglabāšanai un ekosistēmu aizsardzībai Latvijā" jeb "Dabas skaitīšana" ietvaros. IVN izstrādes grupas eksperti izvērtējuši Dabas aizsardzības pārvaldes dabas datu pārvaldības sistēmā "Ozols"(turpmāk – DDPS "Ozols") pieejamo informāciju."*. Arī sugu un biotopu aizsardzības jomas eksperta 12.05.2021. atzinumā (7. pielikums), eksperta/ornitologa 13.04.2021. atzinumā (8. pielikums) un Ziņojuma 3.7. nodaļā iekļauta informācija par DDPS "Ozols" pieejamo informāciju. Pārvalde norāda, ka "Dabas skaitīšanā" iegūtie dati par šo teritoriju DDPS "Ozols" publiskoti 29.07.2021. un tāpēc nav bijuši pieejami ekspertiem atzinumu sastādīšanas brīdī, taču šobrīd ir pieejami publiski. Līdz ar to lūdzam papildināt Ziņojumu ar blakus izstrādes teritorijai konstatēto Eiropas Savienības (turpmāk – ES) aizsargājamo biotopu 7160 Minerālvietām bagāti avoti un avotu purvi, kā arī papildināt, ka blakus izstrādes teritorijās teorētiski iespējama meža pūces *Strix aluco* un ausainās pūces *Asio otus* sastopamība atbilstoši Sugu aizsardzības

- plānam putnu sugu grupai "Pūces" (no 2021.gada līdz 2029.gadam)¹. Ziņojumu ieteiktu papildināt arī ar norādi uz DDPS "Ozols" pieejamo informācija par netālu no izstrādes teritorijas esošajām sugu atradnēm sikspārņiem - brūnajam garausainim *Plecotus auritus* un ziemeļu sikspārņim *Eptesicus nilssonii*. Teorētiski paredzētā darbība visticamāk būtiski šīs sugas neietekmēs, kā arī, nepazeminot gruntsūdens līmeni, netiks ietekmēts ES biotops 7160 Minerālvielām bagāti avoti un avotu purvi, tomēr lūdzam Ziņojumu papildināt ar informāciju par šīm dabas vērtībām blakus izstrādes teritorijai un sniegt īsu informāciju par iespējamo saimnieciskās darbības ietekmi uz tām;-papildināts 57.lpp
- Ziņojuma 2.8. nodaļā "Apkārtnes dabas vērtību raksturojums" 50. lpp. norādīts, ka: *"Plānotās darbības teritorijas reljefs līdzens, visapkārt plašas ar konvenciālās lauksaimniecības metodēm apstrādātas lauksaimniecības zemes"*, bet DDPS "Ozols" ir pieejama informācija par meža zemēm tiešā teritorijas tuvumā. Arī 7. pielikumā iekļautajā sugu un biotopu aizsardzības jomas eksperta 12.05.2021. atzinumā par teritoriju 5. lpp. norādīta informācija par meža zemēm un Ziņojuma 53. lpp. iekļauta informācija par meža biotopiem, kā arī pašvaldība par to ir sniegusi norādi savā vēstulē (3.pielikums). Lūdzam attiecīgi precizēt Ziņojuma 50. lpp. norādīto; -korigēts atbilstoši 50.lpp.
 - Kā būtiskākā ietekme, ko varētu radīt paredzētā darbība, tiek minētas gruntsūdens līmeņa izmaiņas, uz ko ir norādījuši gan iedzīvotāji, gan pašvaldība. Lai gan Ziņojumā norādīts, ka nav plānots pazemināt pazemes ūdens līmeni un to novadīt, attiecīgi tādējādi ietekme būs nebūtiska, tomēr tā kā blakus paredzētās darbības vietai atrodas ES aizsargājami biotopi 7220* Avoti, kas izgulsnē avotkalņus un 7160 Minerālvielām bagāti avoti un avotu purvi, un 6. pielikumā iekļauts hidrologa atzinums sastādīts 28.11.2012., tad Pārvalde negūst pārlicību, ka īstenojot paredzēto darbību nav sagaidāma ietekme uz hidroloģiju. Ziņojuma 3.4. nodaļā "Hidroloģisko un hidroģeoloģisko apstākļu izmaiņu iespējamās ietekmes novērtējums" norādīts, ka: *"Iegūstam ietekmes uz gruntsūdens hidroģeoloģisko režīmu rādītājus 206,65 m ap karjera dziļi. Secināms, ka paredzētās darbības vietas rekultivācijas rezultātā izveidotā dīķa radītās gruntsūdens līmeņa izmaiņas būs nebūtiskas un neradīs ietekmi uz apkārtējo viensētu esošiem ūdensapgādes resursiem (tuvākā viensēta atrodas 440 m attālumā no iecirkņa "Cērpji")."*, bet Ziņojuma 7.pielikumā 7. lpp. sugu un biotopu aizsardzības jomā sertificētā eksperte norāda: *"Lai preventīvi novērstu potenciāli iespējamu negatīvu ietekmi uz konstatēto ES prioritāri aizsargājamo 7220* biotopu, rekomendēts veikt teritorijas hidroloģisko un hidroģeoloģisko novērtējumu ar mērķi noskaidrot visu smilts un smilts-grants atradņu summāro ietekmi uz gruntsūdens līmeņu pazemināšanos."* Ņemot vērā iepriekšminēto, Pārvalde aicina veikt detalizētāku hidroloģisko un hidroģeoloģisko novērtējumu vai paredzēt monitoringu hidroloģiskā režīma svārstību noteikšanai, kas būtu uzsākams pirms paredzētās darbības īstenošanas un turpināms tās laikā. -paredzēts monitorings 8.nodaļā, papildināta 3.4.nodaļa ar ietekmes aprēķiniem no visas izpētes terit., 7.nod.109.lpp.
 - Ziņojuma 8. nodaļā "Monitorings" 107. lpp. norādīts: *"Jau iepriekš minēts, ka paredzētā darbība nevar būtiski ietekmēt karjeram vistuvāk esošo ĪA biotopu Sausi zālāji kaļķainās augsnēs (6210), jo konkrētajā vietā mitrumu sausieņu zālājā ietekmē vienīgi nokrišņu daudzums, tāpēc īpašs sugu un biotopu monitorings aizsargājamajos biotopos ārpus iecirkņa "Cērpji", nav nepieciešams un būtu veicams tikai 5 gadus laikā pēc rekultivācijas."* Atbilstoši

¹ <https://www.daba.gov.lv/lv/sugu-un-biotopu-aizsardzibas-plani>

DDPS "Ozols" esošajai informācijai iepriekš minētais biotops atrodas lielākā attālumā no teritorijas, bet informācija par to nav iekļauta ne Ziņojumā, ne 7.pielikumā iekļautajā sugu un biotopu eksperta atzinumā. Lūdzam labot radušos neprecizitāti, kā arī norādām, ka nav nepieciešams šādu specifisku zālāja monitoringu paredzēt, jo nav saprotams, vai un kādu informāciju tas sniegtu par paredzētās darbības ietekmi, jo zālājus konkrētā situācijā vairāk apdraud atbilstošas apsaimniekošanas trūkums nekā derīgo izrakteņu karjera izveide. – koriģēts 8.nod.111.lpp.

- Ziņojuma 8. pielikumā eksperta/ornitologa atzinuma 8. lpp. norādīti vairāki ieteicamie pasākumi, kas nav iekļauti Ziņojumā, piemēram, ieteikumi atsevišķas darbības neveikt putnu ligzdošanas laikā, kā arī ieteikumi attiecībā uz rekultivāciju. Aicinām šos ieteikumus iespēju robežās iekļaut Ziņojumā, it sevišķi attiecībā uz rekultivācijas pasākumiem.- 2,8.nod.55.lpp un 7.nod. No Pārvaldes puses uzsveram, ka ir iespējams sabalansēt gan teritorijas izmantošanu rekreācijai, gan potenciāli zivju audzēšanai, gan veicināt tās bioloģisko daudzveidību pēc rekultivācijas, ko norāda gan ornitologs, gan arī ārvalstīs ir uzkrājusies ilggadīga pieredze^{2 3 4}.

Vienlaikus Pārvalde vērš uzmanību uz redakcionālām neprecizitātēm, ko būtu nepieciešams novērst, kā piemēram, iekļaut lapaspusšu numerāciju un labot tā sagatavošanas laikā radušās neprecizitātes un papildināt iztrūkstošo informāciju, piemēram, 16. lpp. *"Tā kā iecirknī smilts-grants materiāla krājumi ir salīdzinoši mažā apjomā (%), tad grants krautnē uzkrāsies pakāpeniski."*, 42 lpp.: *"[18K]ūda! Nav atrasts atsauces avots."* u.c.-ir

Ar cieņu

Dabas aizsardzības departamenta direktore

G. Strode

Segliņa 28387179
zanda.seglina@daba.gov.lv

DOKUMENTS IR PARAKSTĪTS AR DROŠU ELEKTRONISKO PARAKSTU UN SATUR LAIKA ZĪMOGU

² "Biodiversity management in quarries and gravel pits. Putting Nature back together"

https://www.quarrylifeaward.cz/sites/default/files/media/web_hc_biodiv_im_steinbruch_buch_english.pdf

³ "Nature after minerals: how mineral site restoration can benefit people and wildlife"

<https://www.rspb.org.uk/globalassets/downloads/documents/positions/planning/nature-after-minerals-report.pdf>

⁴ "Non-energy mineral extraction in relation to NATURA 2000. Case studies"

<https://ec.europa.eu/environment/nature/natura2000/management/docs/NEEI%20case%20studies%20-%20Final%20booklet.pdf>



Vides pārraudzības valsts birojs

Rūpniecības iela 23, Rīga, LV-1045, tālr. 67321173, e-pasts pasts@vpvb.gov.lv, www.vpvb.gov.lv

Rīgā

03.09.2021 Nr. 5-01/807

SIA "Cērpji"
hmmport@gmail.com

Zināšanai:
SIA "55M"
marites55@inbox.lv

Par ietekmes uz vidi novērtējumu

Ar šo nosūtām Jums SIA "Cērpji", reģ. Nr. 40103844000 (turpmāk – Ierosinātāja) paredzētās darbības – derīgo izrakteņu ieguves smilts-grants un smilts atradnes "Kažoki" iecirknī "Cērpji", 1992. un 1982. gada izpētes iecirknis" 12,012 ha platībā, kas paredzēta Tukuma novada Slampes pagastā, nekustamajā īpašumā "Cērpji" (kadastra Nr.9080 003 0072), ietekmes uz vidi novērtējuma (turpmāk – IVN) ziņojuma sabiedriskās apspriešanas laikā Vides pārraudzības valsts birojā saņemtos priekšlikumus IVN ziņojuma pilnveidošanai. Lūdzam izvērtēt saņemtos komentārus un priekšlikumus IVN ziņojuma pilnveidošanai un iekļaut pārskatā par sabiedrības iesniegtajiem priekšlikumiem, norādot, kā tie ņemti vērā.

Pielikumā:

1. Dabas aizsardzības pārvaldes 2021. gada 31. augusta vēstule Nr. 4./9/4836/2021-N.
2. Slampes pagasta 10 iedzīvotāju parakstīta 2021. gada 22. augusta vēstule pdf formātā.

Direktora p.i.,
Ietekmes uz vidi novērtējumu daļas vadītāja (*paraksts**) Iveta Jēgere

**Dokuments ir parakstīts ar drošu elektronisko parakstu*

Vineta Maskava, 67770807
vineta.maskava@vpvb.gov.lv

Slampes pagastā, Tukuma novadā
2021.gada 22.augustā

Valsts Vides dienestam
Rūpniecības iela 23, Rīga, LV-1045

Vides pārraudzības valsts birojam
Rūpniecības iela 23, Rīga, LV-1045

Tukuma novada Domei
Talsu iela 4, Tukums, Tukuma novads, LV-3101

Par derīgo izrakteņu ieguvī Tukuma novada Slampes pagastā

2021.gada 11.augustā tika veikta sabiedriskā apspriešana derīgo izrakteņu ieguvei smilts-grants un smilts atradnes "Kozaki" iecirknī "Cēryji", 1992. un 1982. gada izpētes iecirknīs" 12,012 ha platībā Tukuma novada Slampes pagastā. Apspriede tika organizēta, izmantojot tiešsaistes videokonferenci.

Iepazīstoties ar ietekmes uz vidi novērtējumu, ir vairāki aspekti, kuri rada papildus bažas par negatīvo ietekmi uz apkārtnējo vidi un iedzīvotājiem:

1. Rekultivācija - viens no priekšnoteikumiem atradnes atstāšanai ir rekultivācijas pasākumi pēc derīgo izrakteņu ieguves beigām. Ietekmes uz vidi novērtējumā netika minēti konkrēti termiņi un pasākumi degradētās vides atjaunošanai, kā arī nav skaidrs to izpildes un kontroles mehānisms. Bažas rada, ka atradnes izstrāde ir paredzēta vairākus desmitus gadu, kas nozīmē, ka rekultivācija nenotiks pārskatāmā nākotnē.
2. Lauksaimniecības izstrādei derīgo zemju fonda samazināšanās - netika minēti zaudējumi, kuri rodas, turpinot samazināt apkārtnē esošo lauksaimniecības zemes un ietekme uz apkārt esošām vienasētām un to īpašuma vērtības samazinājumu.
3. Gruntsūdeņu līmeņa samazināšanās - ietekmes uz vidi novērtējumā tika secināts, ka gruntsūdeņu līmenis ir jau samazinājies. To, iespējams, radīja apkārt esošās derīgo izrakteņu atradnes. Paplašinot derīgo izrakteņu ieguves vietas apkārtnē, negatīvā ietekme uz gruntsūdeņu līmeni turpināsies. Nav skaidrs, kā tiks kontrolēta ietekme uz gruntsūdeņiem un to līmeni atradnes darbības laikā?
4. Izrakteņu transportēšana - ietekmes uz apkārtnējo vidi ziņojumā tika minēts, ka paredzēta intensīva derīgo izrakteņu transportēšana. Tas viennozīmīgi radīs lielu papildus trokšņu un putekļu līmeni, jo ceļš pārsvarā nav asfaltēts. Blakus atrodas citas derīgo izrakteņu atradnes, kuras izmanto vai plāno izmantot to pašu ceļu. Var pieļaut, ka slogs uz ceļu, putekļu līmenis pieaugs, ja vienlaikus darbosies visas blakus esošās atradnes. Nav skaidrs, kā tiks plānota ceļu uzturēšana, pieaugot tē šodai jaunās atradnes darbības rezultātā, kā plānots samazināt troksni un putekļus, kas to nodrošinās un kontrolēs?
5. Atradnes atrašanās vieta - plānotā derīgo izrakteņu ieguves vieta atrodas blakus jau esošām atradnēm. Ja tās vēl turpina darbību, cik saprātīgi ir izsniegt jaunu atļauju, kas turpina pasliktināt apkārtnējo vides stāvokli, iedzīvotāju dzīves kvalitāti un samazina apkārt esošo vienasētu īpašumu vērtību. Ja blakus esošās atradnes darbība ir jau pārtraukta, kādi rekultivācijas pasākumi ir veikti, vai kād tie tiek plānoti, cik tie ir reāli un īstenojami.

Atkārtoti vēršam Jūsu uzmanību ka jau esošo un vēl plānoto atradņu kopējā platība pagasta teritorijā var izveidoties pat 400 ha un vairāk. Turklāt atradnes ir koncentrētas blakus vai nelielā attālumā viena no otras. Šāda situācija kopumā atstāj un nākotnē atstāta vēl lielāku negatīvu ietekmi uz vidi.

Likuma „Par ietekmes uz vidi novērtējumu” 1.pielikumā noteikti „Objekti, kuru ietekmes novērtējums ir nepieciešams”. Starp tiem ir „25. Projekti, kas paredz derīgo izrakteņu ieguvī 25 hektāru vai lielākā platībā vai kādras ieguvī 150 hektāru vai lielākā platībā.”

Likuma „Par ietekmes uz vidi novērtējumu” 2.pielikumā noteiktas „Darbības, kurām nepieciešams sākotnējais izvērtējums”. Sākotnējais izvērtējums nepieciešams „2. Ieguves rūpniecība: 1) projekti, kas paredz derīgo izrakteņu ieguvī piecu hektāru vai lielākā platībā vai kādras ieguvī 25 hektāru vai lielākā platībā.”

SANĒMTS
VIDES PĀRRAUDZĪBAS
VALSTS BIROJĀ
27. AUG. 2021
№ 5-011/627

Ievērojot atradņu skaitu un atrašanos, veicot kādas atsevišķas atradnes ietekmes sākotnējo izvērtējumu, būtu nepieciešams kā vēnu no svarīgākajiem faktoriem vērtēt paredzētās darbības un citu darbību savstarpējo un kopējo ietekmi. Tieši pēc sākotnējā izvērtējuma, pamatojoties uz dažādiem kritērijiem, tiek noteikts tas, vai paredzētajai darbībai ir nepieciešams ietekmes uz vidi novērtējums. Konkrētajā situācijā katrai atradnei, kas tiek veidota no jauna būtu nepieciešams veikt arī ietekmes uz vidi novērtējumu neatkarīgi no atradnes platības, jo nevar vērtēt katru atradni atsevišķi, bet tās jāvērtē kompleksi. Iespējams, ka viena atsevišķa atradne nerada pietiekami būtisku un paliekošu ietekmi uz vidi, bet tādu noteikti var radīt lielais esošo un potenciālo atradņu skaits un izvietojums Slampes pagastā un pieguļošajās teritorijās.

Vēstulī, kurā vērsta uzmanība uz problēmas, nosūtām arī Valsts Vides dienesta Ventspils reģionālajai nodaļai, kura tieši veic sākotnējos izvērtējumus.

Lūdzam Valsts Vides dienesta pievērst uzmanību situācijai un veicināt maksimāli vispusīgu novērtējumu izstrādēšanu un sabiedrības iesaistīšanos ietekmes novērtēšanā.

Vēršam Jūsu uzmanību, ka sabiedrībai netika sniegta pilnīga informācija par personām, kuras pārstāv derīgo ieguves izstrādes uzņēmumu, viņu pieredzi un reputāciju. Līdz ar to rodas bažas, vai plānotā darbība nedarīs vidi un apkārtni būtisku kaitējumu attīstītajai pieredzes trūkuma dēļ? Nav arī pieņemami, ka sabiedrība netiek informēta par patiesā labuma guvējiem, uzņēmuma pārstāvjiem un to pieredzi šādu pasākumu īstenošanā, kā arī finansiālo nodrošinājumu rekultivācijas pasākumu īstenošanai.

Lūdzam ņemt vērā augstāk minētos apstākļus, izskatot atļauju derīgo izrakteņu ieguvei, kā arī sniegt atbildi.

Atbildētājam: Valsts Vides dienests